

Я.М. ПАРОМОВ  
YA.M. PAROMOV

**ИСТОРИЯ АРХЕОЛОГИЧЕСКИХ ИССЛЕДОВАНИЙ  
НА ТАМАНСКОМ ПОЛУОСТРОВЕ. ЧАСТЬ 2 (1918 – 1991 гг.)  
HISTORY OF ARCHAEOLOGICAL RESEARCH ON THE TAMAN  
PENINSULA. PART 2 (1918 – 1991 gg.)**

Первая мировая война, две революции и Гражданская война, пришедшие на смену долгому веку европейского просвещения, принесли нашей стране неисчислимые бедствия. Темное лихолетье, ослепившее Россию, сгубило миллионы людей, еще миллионы были вынуждены покинуть родину. Среди погибших был директор Керченского музея В.В. Шкорпил, зверски убитый неизвестными грабителями, среди эмигрантов – академики Н.П. Кондаков и М.И. Ростовцев. На фоне жестокой реальности – братоубийственной войны, разрухи и голода кажется удивительной проявленная научным сообществом духовная стойкость, стремление к повседневной работе и творчеству. В октябре 1918 г. Археологическая комиссия была преобразована в Российскую государственную археологическую комиссию (РГАК), в течение нескольких месяцев подготовившую проект нового главного археологического учреждения страны. 18 апреля 1919 г. на заседании Малого совета СНК был утвержден декрет о создании этого учреждения, названного Российской академией истории материальной культуры (РАИМК, с 1926 г. ГАИМК – Государственная академия истории материальной культуры). 5–7 августа 1919 г. были проведены окончательные выборы в РАИМК, после которых наступил длительный период определения структуры ее отделений, разрядов и секций, подбора сотрудников и т.д. [Платонова, 1989. С. 5, 6]. В то время о каких-либо серьезных археологических исследованиях не могло быть и речи. Экспедиционная деятельность была сведена до минимума. Согласно опубликованным данным, в 1913 г. Археологическая комиссия выдала 86 Открытых листов, в 1917 – 24, в 1918 – 10; в 1919 – работали 2 экспедиции, в 1922 – 11, в 1923 – 21 и только в 1925 г. число их возросло до 41 (приложение: Императорская археологическая комиссия. 2009. С. 122–140; археологические экспедиции 1919–1956 гг. Указатель. 1962. С. 224–229).

Около 10 лет (с 1917 до 1925 г. включительно) на Таманском полуострове никаких исследований не производилось, что не означает потерю интереса к его памятникам, а лишь свидетельствует о финансовых и материальных трудностях, переживавшихся научными археологическими учреждениями. Однако в то время, бывшее коротким периодом общего подъема краеведения в стране, весьма плодотворной оказалась деятельность заведующего Темрюкским музеем краеведения С.Ф. Войцеховского. Более 10 лет (1920–1931 гг.) он занимался самостоятельными исследованиями

## Паромов Я.М. История археологических...

древностей и геологии Таманского полуострова, каждое лето проводя в поле, пядь за пядью обходя и обследуя его самые отдаленные уголки и урочища [Лунин, 1932]. С.Ф. Войцеховский принимал активное участие во всех работавших в то время на полуострове археологических экспедициях: РАНИОН (1926–1927 гг.), ГМИИ (1927–1930 гг.), ГАИМК (1930–1931 гг.), исследованиям которых его детальное и всеобъемлющее знание полуострова оказало значительное содействие. Итогом его собственных изысканий была ценная оригинальная работа «Опыт восстановления рельефа Таманского полуострова, применительно к эпохе Страбона и позднему времени», являвшаяся, по сути, археологической картой полуострова, составленной на основе собранного в процессе исследований подъемного материала. Иллюстрациями к ней служили карты Таманского полуострова в различные эпохи [Войцеховский, 1929–1930]. Указанная публикация была лишь вводной частью исследования, так и не вышедшего в свет в связи с ликвидацией СКОАИЭ и его изданий в период разгрома краеведения, последовавшего в 1929–1933 гг. [Формозов, 1995. С. 43–46]. С.Ф. Войцеховский погиб 8 февраля 1931 г. при невыясненных обстоятельствах. По некоторым сведениям, он был убит кладоискателями-«счастливчиками», с которыми вел постоянную и энергичную борьбу, как и В.В. Шкорпил, убитый ими в декабре 1918 г. в Керчи.

Из всех материалов С.Ф. Войцеховского сохранилась лишь копия одной карты (возможно, сводной), в настоящее время опубликованная [Паромов, 1992. С. 17. Рис. 1; 1992а. С. 121–124. Рис. 1]. На ней в пределах Таманского полуострова обозначены 58 поселений античного и средневекового времени, множество курганов и места семи обнажений «с остатками мамонта» (рис. 1). Эта карта до сих пор сохранила значение как источник для исследования системы расселения на полуострове в различные эпохи и как свидетельство уровня знаний того времени о его древностях. Следует отметить, что С.Ф. Войцеховским впервые была выдвинута идея существования в античное время единой системы обороны северо-западной части полуострова (Киммерийского острова), разработанная и дополненная позднее Н.И. Сокольским. В своих исследованиях С.Ф. Войцеховский опирался на труды К.К. Гёрца, М.О. Поночевного и академика Н.И. Андрусова, детально разработавшего геологию Керченско-Таманской области.

Вторая половина 1920-х гг. стала временем активного археолого-топографического исследования Таманского полуострова. В 1926 и 1927 гг. в этом регионе работала экспедиция коллектива по изучению древностей Керченского и Таманского полуостровов Института археологии РАНИОН под руководством профессора Алексея Степановича Башкирова. В ней принимали участие сотрудники института В.Д. Блаватский, М.М. Кобылина, Л.П. Харко, Н.П. Розанова, Е.В. Веймарн, Н.М. Лосева, а также директор Темрюкского музея С.Ф. Войцеховский. Главными задачами экспедиции были широкое рекогносцировочное обследование всего Таманского полуострова и более детальное знакомство с городищем Фанагории у поселка Сенной [Башкиров, 1927. С. 26; 1928. С. 71]. Маршрутное обследование

памятников за два сезона охватило большую территорию от Анапы до мыса Тузла и от Темрюка и его окрестностей до косы Чушка. Сотрудниками экспедиции было осмотрено несколько десятков древних городищ и поселений, множество курганов. К сожалению, существенным недочетом в деятельности экспедиции явилось отсутствие топографических карт. Схемы, помещенные в упомянутых статьях – отчетах А.С. Башкирова, настолько мелки, что далеко не все памятники, о которых идет речь в тексте, могли быть обозначены на них. На ряде поселений и крепостей-батареек античного и средневекового времени – в Голубицкой, Кучугурах, Пересыпи, Фонталовской, на хуторе Коммуна Звезда (поселок Гаркуша) были произведены зачистки и зондажи.

Двумя центрами деятельности экспедиции были станица Тамань и поселок Сенной (Фанагория). В 1926 г. в западной части Тамани при случайных обстоятельствах были найдены два ранних расписных сосуда – подлинные шедевры античной вазописи [Lossewa, 1929]. Они могли происходить или из грунтового могильника, или из разрушенного к тому времени кургана. В 1927 г. на месте этой находки под руководством А.С. Башкирова были произведены небольшие раскопки, не давшие результатов [Гайдукевич, 1959. С. 155]. Однако этим работы экспедиции в Тамани не исчерпывались. В 1926 и 1927 гг. А.С. Башкировым была проведена инвентаризация фондов Таманского музея, в процессе которой дано типологическое и хронологическое определение ряда артефактов. Впоследствии, после отбывания А.С. Башкировым заключения и ссылки, материалы инвентаризации фондов музея были опубликованы в виде приложения к отчету о раскопках Патрея в 1948 г. [Башкиров, 1949]. В поселке Сенном археолого-топографической группой экспедиции под руководством С.Ф. Войцеховского и Л.П. Харко был снят план городища Фанагории в масштабе 1:2500 (в 1 см – 25 м) с сечением горизонталей через 4 м [Башкиров, 1928. С. 71–74; Паромов, 1993. С. 112].

В 1927–1930 гг. разведочными раскопками Фанагории занималась небольшая экспедиция ГМИИ под руководством Л.П. Харко (1927–1929 гг.) и К.Э. Гриневича (1930 г.). Ею были выявлены и частично исследованы две монументальные постройки античного времени, одна из которых имела ярко-красный цемянковый пол и роскошную полихромную штукатурку на стенах [Харко, 1930], а также гончарная печь, окончательные раскопки которой были переданы Таманской экспедиции ГАИМК и завершались В.Ф. Гайдукевичем [Иессен, Миллер, 1932. С. 61]. Вероятно, одним из главных достижений экспедиции была разработка подробной археологической карты центральной части Таманского полуострова (в древности – Фанагорийского острова). Ее составителями были братья Е.В. и Б.В. Веймарны (карта хранится в Отделе искусства и археологии древнего мира ГМИИ) [Харко, 1930. С. 78]. Особенно подробно на этой карте отображены курганные некрополи Фанагории и Кеп, а также курганы и несколько поселений в районе поселков Приморский, Солёный, Пересыпь, За Родину и около станицы Ахтанизовской. Всего на ней обозначено около 400 курганов. В настоящее время ввиду постоянной распашки многие из них стали

## Паромов Я.М. История археологических...

практически неопределимы, в связи с чем карта ГМИИ 1928 г. является ценнейшим документом, позволяющим восстановить реальные размеры курганных некрополей в районе Фанагории.

Особого внимания заслуживают исследования Таманской экспедиции ГАИМК 1930–1931 гг. под руководством действительного члена академии, профессора Александра Александровича Миллера – археолога и этнографа, ученого с европейским образованием, опытного методиста, автора книги «Археологические разведки» [Миллер, 1934], являющейся до настоящего времени наиболее полным пособием в данной области. Сотрудниками Таманской экспедиции были его ученики и коллеги, ставшие впоследствии известными учеными: М.И. Артамонов, А.А. Иессен, Т.Н. Книпович, А.Н. Карасев, А.П. Круглов, Е.И. Леви, Б.Б. Пиотровский, Ю.В. Подгаецкий, а также сложившийся еще в дореволюционное время археолог Н.И. Репников. Главной целью экспедиции была заявлена новая для своего времени задача изучения в пределах определенного региона всего процесса развития материальной культуры в ряде последовательных изменений и преобразований [Миллер, 1931. С. 26, 27]. Для ее разрешения была запланирована и в течение двух сезонов проведена широкая разведка от Керченского пролива к востоку, с охватом коренных берегов Ахтанизовского и Кизилташского (Кубанского) лиманов. Она осуществлялась с фиксацией поселений на топографической карте одноверстного масштаба, выявлением и установлением связи памятников с древним ландшафтом, планшетной съемкой отдельных поселений, сбором, обработкой и классификацией подъемного материала [Миллер, 1931; 1932б. С. 44, 45; Иессен, Миллер, 1932]. Разведочный отряд экспедиции возглавлял А.А. Иессен. В архиве ИИМК сохранилась рукописная карта (копия гостопографии), на которой в пределах Таманского полуострова обозначены 88 обследованных разведочным отрядом античных и средневековых поселений (рис. 2), а также четыре дифференцированных по времени плана полуострова, на которых показаны памятники эпохи камня и бронзы, поселения архаического и классического, эллинистического и римского периодов, раннего Средневековья и турецко-татарского времени (Р-1. № 158. Инв. 1210; Р-1. № 160. Инв. 1303–1306). Сводная карта в настоящее время опубликована [Паромов, 1992. С. 19–24. Рис. 2; 1992а. С. 124–131. Рис. 2]. Разведочные исследования экспедиции были проведены на самом высоком для того времени уровне. Археологическая карта, составленная сотрудниками Таманской экспедиции ГАИМК 1930–1931 гг., по количеству обозначенных на ней памятников и топографической точности более полувека являлась непревзойденной.

Экспедиция ГАИМК базировалась в станице Тамань, где ею были начаты стационарные исследования городища и грунтовых могильников. Главной задачей, поставленной А.А. Миллером, была разработка стратиграфического раскопа городища, заложенного в 1930 г. и расширенного в 1931 г., с целью получения стратиграфической колонки, исследования всей свиты напластований от раннеантичного (архаического) до позднесредневекового слоя. В этой колонке в результате было зафиксировано разделение античного слоя на хронологические

## Боспорские исследования, вып. XL

этапы и выделены слои ранневизантийского, хазарского, тмутараканского времени, а также более поздних периодов [Миллер, 1931. С. 28, 29; 1932]. При расширении стратиграфического раскопа был исследован ряд объектов средневекового времени. Массовый керамический материал был впоследствии обработан и классифицирован И.И. Ляпушкиным и лег в основу его фундаментального исследования о славяно-русских поселениях IX–XII вв. на Дону и Тамани [Ляпушкин, 1941]. Отдельный отряд экспедиции, возглавлявшийся Н.И. Репниковым, занимался исследованиями грунтовых могильников Гермонассы-Тмутаракани [Миллер, 1932а. С. 67]. Результаты этих раскопок были изданы значительно позже [Гайдукевич, 1959]. Разведочные раскопки производились также на поселении у суворовской крепости Фанагория на окраине Тамани (Тамань 6 – Суворовское), на городище древней Фанагории около поселка Сенного и на большом поселении у коммуны Искра (Гаркуша 1 – Патрей). Наиболее важными результатами этих работ стали завершение исследования большой гончарной печи в Фанагории, открытой экспедицией ГМИИ в 1930 г., выявление границ и общей хронологии Патрея, где, кроме того, были раскопаны разрушавшиеся морем два погребения салтово-маяцкого круга (VIII–IX вв.) и винодельня античного времени [Миллер, 1931. С. 27; 1932а. С. 67, 68; Иессен, Миллер, 1932. С. 61; Гайдукевич, 1934]. Рассчитанные на перспективу исследования Таманской экспедиции ГАИМК были прерваны в 1932 г. В начале 1933 г. А.А. Миллер был арестован, осужден по «делу славистов» и умер в 1935 г. в лагерях. Сохранившиеся материалы Таманской экспедиции ГАИМК были переданы в архив А.А. Иессеном.

В 1920-е гг. благодаря подъему краеведения значительно расширился круг учреждений, занимавшихся археологическими исследованиями. Кроме Российской академии истории материальной культуры (РАИМК–ГАИМК, Ленинград), заметное участие в них принимали Российская ассоциация научно-исследовательских институтов общественных наук (РАНИОН, Москва), столичные музеи (Эрмитаж, ГМИИ, ГИМ), областные и местные музеи (Керченский, Темрюкский, Таманский), а также многие общественные организации, такие как Северокавказское общество археологии, истории и этнографии (СКОАИЭ, Ростов-на-Дону). Для всех перечисленных и многих других научных и культурных учреждений 1929–1933 гг. стали годами испытаний и утрат, вызванных проводившейся в стране политикой. Для российской археологии в целом эти пять лет в настоящее время расцениваются как период разгрома, выразившегося в процессах над академиками и известными учеными, в закрытии всех обществ изучения местного края, сокращении сети музеев и в массовых репрессиях среди музейных работников, профессоров и преподавателей столичных университетов и областных вузов, в ликвидации РАНИОН, повсеместной «чистке классово-чуждых элементов». В ГАИМК в «год великого перелома» (1929) было уволено более половины сотрудников – 60 человек [Формозов, 2004. С. 49–62]. Нельзя не отметить, что в рассматриваемое время того научного сообщества, которое в годы лихолетья Гражданской войны противостояло общей беде, больше не существовало. В тридцатые годы нужны были новые кадры, более гибкие и

## Паромов Я.М. История археологических...

управляемые. Пришло новое поколение ученых, некоторые представители которого противопоставляли себя учителям на каждом шагу. В погоне за чинами и ставками они при «чистках и проработках буржуазных профессоров» доходили в своих разоблачениях до политических доносов, стремясь уничтожить ученых старой, часто европейской, школы с единственной целью расчистить себе жизненное пространство [Формозов, 2004. С. 55, 237, 244; Паромов, 2014; 2016а]. Число археологических экспедиций, работавших в стране, уменьшилось с 48 в 1927 г. до 21 в 1931 (археологические экспедиции 1919–1956 гг. Указатель. 1962. С. 230–236). На Таманском полуострове в течение четырех лет (1932–1935) никаких археологических исследований не производилось.

Работы возобновились в 1936 г. небольшими по объему раскопками городища Фанагории силами экспедиции ГИМ под руководством Л.И. Пономарева (1936) и А.П. Смирнова (1937). С 1936 г. к исследованиям городища присоединился ГМИИ, экспедиция которого в дальнейшем (1938–1940 гг.) работала самостоятельно под руководством Владимира Дмитриевича Блаватского, внесшего большой вклад в античную археологию Таманского полуострова. Первоначально экспедиция ГМИИ сосредоточила свои работы на раскопках некрополя (1936–1938 гг.), затем ею проводились раскопки городища одновременно с исследованием могильника [Блаватский, 1940; 1941; 1941а; 1951а; 1956а; Зеест, 1947; Марченко, 1968. С. 4]. Раскопки Фанагории продолжались в течение пяти лет и были прерваны войной. В эти годы городище и некрополи Фанагории впервые подверглись систематическому исследованию. В различных местах городища и на холмах, окружающих его, были заложены 18 раскопов, тогда же был составлен археолого-топографический план городища, вошедший во многие публикации и более десяти лет являвшийся основным инструментом исследователей [Блаватский, 1940. Рис. 1; Паромов, 1993. С. 113, 126–130. № 24–41]. Раскопки выявили общие размеры и границы античного города, было установлено, что значительная по площади северная его часть затоплена морем, исследования определили последовательность культурных напластований на протяжении более тысячелетнего периода. Стратиграфия Фанагории была получена впервые. В полном составе, насчитывающем 13 слоев, «относящихся ко времени от VI в. до н.э. до приблизительно XIII в. н.э.», она была представлена на раскопе Северный город, где общая мощность культурного слоя составляла около 6 м. Эта стратиграфия с некоторыми поправками, относящимися к средневековому времени, была принята всеми исследователями-антиковедами [Блаватский, 1940. С. 293–298; Паромов, 1993. С. 128, 135, 141. № 33, 60, 82].

Раскопками была открыта регулярная планировка античного города и выявлен целый ряд важных строительных объектов: остатки монументального общественного здания, богатого жилого дома со стенной росписью, подвал с амфорами архаического времени, двор с мозаичной галечной вымосткой, колодцы, следы городской стены, остатки двух замощенных камнем дорог у западной окраины городища. В непосредственной близости к древнему городу и на холмах вокруг него были най-

дены обширные некрополи римского времени и раннего Средневековья с простыми грунтовыми могилами, одно- и двухкамерными земляными склепами. Погребения позднеримского времени, найденные в них, свидетельствовали о большой степени «варваризации» местного населения. Следует отметить, что могил эллинистического и более раннего времени было выявлено очень мало. Раскопки дали многочисленный материал, позволивший судить о времени основания города, его торгово-экономических связях в различные периоды существования, о собственном ремесленном производстве и расцвете Фанагории в эллинистическое время (III–II вв. до н.э.).

В те же годы (1938–1940) Таманским отрядом Боспорской экспедиции ГАИМК, базировавшейся в Керчи, были возобновлены раскопки Западного некрополя Гермонассы-Тмутаракани. Ими руководил заведующий Таманским музеем А.Г. Остроумов (экспедицию возглавлял В.Ф. Гайдукевич). За три сезона было исследовано 100 погребений (78 – средневековых, 22 – античного времени). Почти все они были совершены в грунтовых ямах. Несмотря на сравнительную малочисленность, античные погребения во многих отношениях явились весьма ценными для науки. Прежде всего в том, что это были преимущественно захоронения самого раннего периода существования Гермонассы (вторая половина VI и V вв. до н.э.). С этой группой погребений связан один из важнейших вопросов – состав населения боспорских городов в раннеантичный период. По ряду признаков исследованные погребения показывают, что «местная составляющая и местное влияние» на синкретическую по своему характеру культуру Боспора были достаточно велики [Ростовцев, 1925. С. 284, 285; Гайдукевич, 1959. С. 154–187; Коровина, 1964а. С. 73–78; Сорокина, 1961. С. 49–52; Масленников, 1981. С. 29]. Большая часть средневековых погребений представляла собой безынвентарные или с самым малочисленным инвентарем захоронения ранневизантийского, хазарского, тмутараканского и турецко-татарского периодов. Следует отметить, что при исследованиях и при публикации этим погребениям было уделено явно недостаточное внимание.

Исследования второй половины 1930-х годов и специальные научные издания, появившиеся в это время, свидетельствуют, что археология несколько оправилась после кризиса в начале и середине десятилетия, когда облик изданий ГАИМК был резко изменен и вместо более ранних толстых томов «Сообщений» в 1931–1932 гг. вышли тонкие сдвоенные номера ежемесячного журнала. В 1933 г. его переименовали в «Проблемы истории материальной культуры (ПИМК), а в 1934 – в «Проблемы истории докапиталистического общества (ПИДО), в которых археологическая тематика была оттеснена на задний план, почти ликвидирована [Формозов, 2004. С. 57]. В 1936 г. в Ленинграде вышел первый том непериодической серии «Советская археология» (с 1957 г. ставшей объемным журналом). В 1937 г. в Москве был основан журнал «Вестник древней истории». По инициативе М.И. Артамонова в предвоенные годы были созданы две периодические серии «Материалы и исследования по археологии СССР» (МИА) и «Краткие сообщения о докладах и полевых исследованиях ИИМК





гребений, относящихся к III–IV вв. н.э., в еще большей мере отражает влияние сармато-аланских племен на материальную и духовную жизнь города [Кобылина, 1951б. С. 249; Марченко, 1956. С. 117, 123]. В 1951 г. была произведена топографическая съемка городища и создан его новый план, служивший в роли основного инструмента до 1993 г. [Кобылина, 1956. С. 11. Рис. 1; Паромов, 1993. С. 113].

В 1947–1951 гг. археологические исследования производились также на ряде памятников северо-западной части Таманского полуострова – Киммерийском острове. В 1947 г. при обследовании восточной части поселения Гаркуша-1 – Патрей Н.В. Анфимовым была выявлена большая винодельня, датированная II в. н.э. Позднее она была раскопана экспедицией МГПИ им. В.П. Потемкина 1948–1951 гг. под руководством А.С. Башкирова. Исследования этой экспедиции были сосредоточены преимущественно на Патрейской батарее – остатках крепости античного и средневекового времени, находившихся в восточном секторе памятника [Башкиров, 1949; 1957; 1967; Крушкол, 1950; 1951; 1952; 1956; 1958; Голенко, 1952; 1957; 1960; Паромов, 1993а. С. 137, 138. № 1–3]. Двумя раскопами здесь были исследованы большое общественное здание эллинистического времени, существовавшее еще до постройки крепости, крепостная стена и внутрикрепостные помещения раннеримского периода (I в. до н.э. – I в. н.э.), позднеантичные строения и фундаменты жилых построек хазарского периода (VIII–IX вв.). Там же были найдены первый и второй патрейские клады, относящиеся ко второй четверти I в. до н.э. и концу III – первой половине IV в. н.э. В 1949 г. небольшие по объему разведки на территории Фонталовского полуострова (Киммерийском острове) проводились экспедицией Ленинградского пединститута им. А.И. Герцена, возглавляемой М.М. Кублановым. Основное внимание исследователя было уделено округе поселка Кучугуры и Киммерийскому валу около Юбилейного [Кубланов, 1959]. К редким явлениям следует отнести открытие погребения майкопской культуры в 2 км к западу от Кучугур. На двух поселениях античного времени – Кучугуры-1 и Кучугуры-2 сотрудниками экспедиции были произведены раскопки рекогносцировочного характера. Без карт и соответствующей подготовки, разведки экспедиции в основном лишь повторяли обследование известных ранее памятников, в том числе поселения античного и средневекового времени Юбилейный-9 у восточной оконечности Киммерийского вала, представлявшего М.М. Кубланову оборонительным сооружением. В том же году Д.Б. Шеловым были произведены небольшие разведочные работы на поселении Ильич-1, расположенном к северу от основания косы Чушка. Их итогом стал осторожный вывод, что памятник «должен быть датирован в основном первыми веками нашей эры» [Шелов, 1951]. Однако присутствие в подъемном материале некоторого количества более ранней керамики, по мнению исследователя, свидетельствовало о том, что жизнь на городище возникла ранее I в. до н.э. Следует отметить, что в подъемном материале встречалась также керамика V–VI вв. н.э. В 1950 г. В.Д. Блаватским было «положено начало изучению Боспорской сельскохозяйственной территории с находящимися на ней поселениями» [Блаватский, 1952.

*Паромов Я.М.* История археологических... 

С. 71]. А.П. Смирновым и Н.П. Сорокиной в том же году было произведено рекогносцировочное обследование Таманского городища, предшествовавшее раз-  
вертыванию в Тамани комплексной экспедиции ИИМК под руководством акаде-  
мика Б.А. Рыбакова (Архив ИА РАН: Р-1, № 456).

Материалы археологических исследований на Таманском полуострове вошли в целый ряд фундаментальных трудов конца 1940-х – начала 1950-х годов, своим появлением отразивших новый уровень развития науки. Важнейшее место среди них до настоящего времени занимает книга В.Ф. Гайдукевича «Боспорское царство» [Гайдукевич, 1949]. Большое значение имела вышедшая посмертно книга А.Н. Зографа «Античные монеты» и статья, посвященная денежному обращению и монетному делу Северного Причерноморья [Зограф, 1951; 1955]. К этим трудам в области нумизматики примыкают две сравнительно небольшие по объему, но принципиально новые по теме работы Д.Б. Шелова, посвященные монетной системе раннего Боспора и автономному чекану боспорских городов [Шелов, 1951а; 1952]. Важнейшим областям античной культуры Северного Причерноморья и Боспора были посвящены книги В.Д. Блаватского по искусству, земледелию и расписной керамике [Блаватский, 1947; 1953а; 1953б]. Новой по постановке главных вопросов явилась написанная в эвакуации небольшая книга А.А. Иессена, в которой рассматривались различные стороны греко-варварских отношений в эпоху бронзы и на ранних этапах греческой колонизации Северного Причерноморья [Иессен, 1947]. В свете археологических открытий послевоенного времени новое звучание получили переизданные и напечатанные впервые работы академика С.А. Жебелева, посвященные возникновению Боспорского государства, основным линиям его экономического развития и анализу источников для изучения истории античной культуры Северного Причерноморья [Жебелев, 1953; 1953а; 1955], а также книги Д.П. Каллистова по истории Северного Причерноморья в античную эпоху [Каллистов, 1949; 1952].

Особого внимания заслуживают проводившиеся в 1950–1954 гг. работы Синдской экспедиции ИИМК–МГУ (с 1952 г. – Синдского отряда Таманской экспедиции ИИМК) под руководством В.Д. Блаватского, так как в них нашли отражение практически все проблемы, связанные с исследованием сельских поселений античного времени. В этой экспедиции и отряде принимали участие Н.И. Сокольский, Н.В. Анфимов, Т.В. Блаватская, И.Б. Зеест, Д.Б. Шелов, Н.М. Лосева, Г.А. Цветаева, Т.М. Арсеньева, В.В. Кропоткин, В.И. Кузищин, Л.П. Маринович, Н.А. Онайко, Г.А. Кошеленко. Большой заслугой руководителя и коллектива экспедиции являлась новизна исследований, то обстоятельство, что они были первыми шагами в изучении памятников археологии поселенческого характера – древней (античной и средневековой) сельской территории. Небольшими по масштабам разведочными раскопками были затронуты 16 поселений, находящихся в округе станицы Тамань (четыре поселения в комплексе с могильниками). Более других исследовались поселения Тамань-1 – Пятиколодезное, Тамань-6 – Суворовское, Таманский-3 – Западно-Цукурское, Приморский-11 – Двенадцатый километр, Артющенко-1 – Бугазское и

## Боспорские исследования, вып. XI

Веселовка-4 – Яхново [Блаватский, 1951; 1952; 1953; 1955; 1957; 1958; 1959; Зеест, 1953; Шелов, 1953; 1955]. Исследования позволили составить общее представление о времени существования поселений, хозяйственно-экономической и культурной сторонах их жизни. Выявилась картина раннего освоения этого региона в античную эпоху: 9 из 16 поселений были основаны в VI в. до н.э. [Блаватский, 1959. С. 47, 48]. Общий характер находок на памятниках мало чем отличался от находок в боспорских городах. И тут и там «изделия античного типа и их обломки явно преобладали над предметами местной работы», что, по убеждению В.Д. Блаватского, свидетельствовало о родственности их материальной культуры, а также о наличии «развитого обмена и тесных экономических связей сельских поселений с боспорскими городами, а через их посредство со Средиземноморьем еще в конце VI – V вв., т.е. задолго до включения Синдики в состав Боспорского государства при Левконе I» [Блаватский, 1958. С. 13; 1959. С. 48].

Весьма ценными были наблюдения и выводы В.Д. Блаватского о величине сельских поселений, «остатки которых нередко растягиваются по довольно обширной площади, отнюдь не уступающей малым боспорским городам», об их внутренней структуре, в которой «усадыбы разбросаны на известном расстоянии одна от другой», о значительных трудностях и затрате времени на их поиски и определение границ. Особо отмечалась «малая выразительность находок, добытых при раскопках культурного слоя» [Блаватский, 1958. С. 11–13]. Следует отметить, что самые скромные результаты принесли проводившиеся Синдским отрядом археологические разведки. Почти все поселения (14 из 16) были известны ранее и нанесены на карты В.В. Соколова, С.Ф. Войцеховского и А.А. Миллера. Вероятно, ко времени исследований В.Д. Блаватский был знаком лишь с одной из них – Картой древних поселений и могильников в районе станицы Таманской В.В. Соколова (1919), что, скорее всего, и определило район работ. Независимо от этого приобретенный опыт показал, что традиционная пешая разведка без применения современных методов и средств, прежде всего топографических карт и аэрофотосъемок, исчерпала свои возможности [Блаватский, 1958. С. 14; Паромов, 1992а. С. 132–134].

Важнейшее значение для античной и средневековой археологии имели исследования Таманской экспедиции ИА АН СССР, организованной и возглавлявшейся в течение четырех сезонов (1952–1955) академиком Б.А. Рыбаковым. Для участия в ней были привлечены значительные, не только институтские, силы. Ее сотрудниками являлись С.А. Плетнева, И.Б. Зеест, Н.И. Сокольский, Н.П. Сорокина, Н.В. Анфимов, А.К. Коровина, Т.И. Макарова, В.В. Кропоткин, В.Б. Ковалевская, А.В. Никитин, Л.В. Алексеев, В.П. Левашева и другие [Рыбаков, 1963]. Главной задачей экспедиции были раскопки средневековых слоев Таманского городища с целью освещения вопросов славянской колонизации Приазовья и Приазовской Руси, активно обсуждавшихся и нашедших неоднозначное освещение в литературе [Артамонов, 1937; 1962; Насонов, 1940; Рыбаков, 1952; 1952а; 1954; 1954а; 1955; Смирнов, 1958]. За четыре сезона на городище была вскрыта значительная площадь

*Паромов Я.М. История археологических...* 

– около 6 тыс. кв. м. На большинстве раскопов культурный слой был исследован лишь до уровня середины X в., поскольку основные усилия были направлены на поиски остатков церкви Рождества Богородицы, построенной, согласно летописи, князем Мстиславом Владимировичем в 1023 г. Раскопками и фиксацией ее фундаментов, найденных в 1955 г., экспедиция завершила свою деятельность. Тем не менее за время работы изучению в той или иной мере подверглись слои памятника, датирующиеся от VI в. до н.э. до конца XVIII в. Наиболее важными среди исследованных объектов являлись сырцовая оборонительная стена второй половины IX – начала XIII в. и остатки христианского храма первой половины XI в. Кроме этих сооружений, на городище было исследовано более ста построек хазарского, тмутараканского и половецкого (домонгольского) периодов, относящихся к началу VIII – середине XIII в., остатки мощенных улиц, печи, колодцы, другие строения и объекты [Рыбаков, 1963. С. 4; Плетнева, 2003. С. 171–179]. К сожалению, большая часть материалов раскопок не опубликована. Исключение составляют материалы, относящиеся к хазарскому времени (начало VIII – середина X в.), вошедшие в ряд работ С.А. Плетневой (1967; 1981; 1999; 2001; 2001а; 2003). Несколькими сотрудниками экспедиции в рамках собственной научной тематики был обработан и опубликован многочисленный массовый материал из раскопок: простая и поливная керамика, сосуды и украшения из стекла, византийские монеты и другие находки [Плетнева, 1963; Макарова, 1963; Щапова, 1963; Сорокина, 1963; Кропоткин, 1963]. Отдельным отрядом экспедиции в 1955 г. были произведены небольшие раскопки античного поселения, находящегося к западу от станицы, на берегу Таманского залива, а также разведки на вершине горы Бориса и Глеба, на месте открытого в XIX в. святилища Артемиды Агротеры и поздней христианской часовни [Сокольский, 1957; 1959]. Небольшие по объему исследования античных слоев Таманского городища продолжались в течение двух лет (1956, 1957) после закрытия экспедиции. Их результаты регулярно освещались в печати [Зеест, 1955; 1959; 1961; Казаманова, 1960]. В 1953–1957 гг. силами экспедиции, а после ее закрытия под ее эгидой производились раскопки грунтовых могильников Гермонассы – Тмутаракани: в 1953 г. – А.К. Коровиной (1964а. С. 73–76; 1992. С. 20); в 1954–1957 гг. – Н.П. Сорокиной (1961). Несмотря на последовавший перерыв в исследованиях Таманского городища, приходящийся на 1958–1964 гг., следует признать, что именно экспедиция академика Б.А. Рыбакова положила начало его стационарным раскопкам. Решающим было то обстоятельство, что снятие средневековых слоев на значительных площадях открыло доступ к остаткам античной Гермонассы.

В 1952–1955 гг. исследования Фанагории продолжались на двух ранних раскопах (Керамик, Северный) и четырех новых (Холм К, Западный, Восточный и Береговой). Наиболее значительными среди выявленных объектов были остатки массивной оборонительной стены IV–III вв. до н.э. в юго-восточной части городища, найденные под развалами гончарных печей I в. до н.э. – I в. н.э.; фундаменты монументально-

го здания III в. до н.э., две винодельни II–III вв. н.э., остатки гипocausta (горячего пола) бани того же времени, а также семь погребений VIII–IX вв., относящихся к болгарскому варианту салтово-маяцкой культуры [Кобылина, 1959; Атавин, 1986а; Паромов, 1993. С. 125–128, 133, 134. № 23, 33, 53–56]. Раскопки показали, что в первые века новой эры в Нижнем городе над развалинами богатых общественных зданий появились хозяйственные постройки; на Северном раскопе над руинами здания с полихромной росписью по штукатурке были обнаружены остатки виноделен I–III вв. н.э.; то же явление отмечено и в западной части Фанагории [Кобылина, 1959. С. 24]. На Западном раскопе был зафиксирован мощный культурный слой средневекового времени (V–X вв.). К юго-западу от городища в разрушенном кургане был исследован разграбленный в древности каменный склеп IV–III вв. до н.э. [Кобылина, 1957]. В 1956 г. вышел в свет очередной том МИА, целиком посвященный Фанагории (№ 57). В нем были отражены исследования городища и юго-восточного некрополя, представлена стенная роспись монументального здания и опубликованы отдельные категории материала – керамические клейма, грузила, архитектурная терракота и др. В те же годы было опубликовано несколько фундаментальных исследований, посвященных архаическому Боспору, военному делу в античных государствах Северного Причерноморья [Блаватский, 1954, 1954а; Сокольский, 1954], а также истории античных городов, в которую вошли материалы из раскопок на Таманском полуострове [Гайдукевич, 1955].

Отдельную главу в изучении Азиатского Боспора представляет деятельность талантливого ученого и блестящего полевого исследователя – Николая Ивановича Сокольского, руководившего в 1957–1960 гг. Таманским отрядом, а в 1961–1973 гг. возрожденной им Таманской экспедицией ИА АН СССР. Таким образом, весь период его самостоятельных исследований охватывает 17 лет (1957–1973 гг.). Работы Таманской экспедиции были сосредоточены в основном в центральной и северо-западной частях полуострова. Ее постоянными сотрудниками являлись Н.П. Сорокина, Э.Я. Николаева, Р.А. Стручалина; в разные годы в исследованиях принимали участие В.С. Долгоруков, Ю.М. Десятчиков, В.В. Дворниченко, И.Р. Пичикян, А.С. Шавырин, С.А. Беляев, В.П. Толстик, Я.М. Паромов. Полевые работы, отличавшиеся широким охватом памятников, развивались преимущественно в двух основных направлениях. Первым и главным на ранних этапах были раскопки античного и раннесредневекового городища Кепы в комплексе с грунтовыми и курганными могильниками, позднее на первый план вышли раскопки крепостей-батареек северо-западной части Таманского полуострова, составлявших на рубеже эпох единую оборонительную систему Киммерийского острова, включавшую 11 известных во время исследований Н.И. Сокольского остатков укреплений. Кроме этих работ, Таманской экспедицией был исследован ряд памятников, случайно выявленных при строительстве дорог, трубопроводов и других объектов.

Городище Кепы и окружающие его курганы исследовались Н.И. Сокольским в 1957–1963, 1966, 1967 и 1970 гг.; в 1964, 1972 и 1973 гг. раскопки на этом городище производились Э.Я. Николаевой [Сокольский, 1960; 1961; 1961а; 1962; 1962б; 1963;



1965б; 1966а; 1969б; 1972; 1973а; 1980; Николаева, 1973а]. Эти памятники были сохранены для науки благодаря инициативе и активности Н.И. Сокольского. В 1959–1963 гг. в результате небольших разведок, проводившихся в районе работ экспедиции, было выявлено несколько поселений античного и средневекового времени. О них лишь упомянуто в печати [Сокольский, 1962б. С. 91]. Исключением из этого ряда является поселение Саратовское – Береговой-4, расположенное к северо-западу от Патрея, на котором производились раскопки [Стручалина, 1966].

По своему значению и масштабам наиболее выдающимися исследованиями Таманской экспедиции являлись раскопки городища у поселка За Родину (1970–1973 гг.). Этот памятник, известный как Таманский толос и резиденция Хрисалиска, представлял собой архитектурный ансамбль, состоявший из огромного перистильного двора, окруженного с четырех сторон длинными строениями с внутренними галереями. В центре находилось круглое в плане здание (толос), оформленное в виде периптера, целлу которого окружал стилобат с 32 подколонными опорами. По мнению Н.И. Сокольского, во второй четверти III – середине II в. до н.э. этот ансамбль являлся одним из знаменитых святилищ Азиатского Боспора. В конце II в. до н.э. на его развалинах возникла крепость, окруженная валом и рвом с доминантой – донжоном в виде массивного укрепленного дома, подобного дому на Семибратнем городище. Хозяином его, судя по найденной на пороге надписи, был некий Хрисалиск, приближенный царя Асандра (48–20 гг. до н.э.). Дом погиб при пожаре в самом конце I в. до н.э., однако крепость с валами функционировала на протяжении I–II вв. н.э., входя в единую оборонительную систему Киммерийского острова. Итогам раскопок этого замечательного памятника посвящена монография [Сокольский, 1976], написанная по материалам исследований Таманской экспедиции Н.П. Сорокиной. В ней подробно рассматриваются толос и перистиль, а также дом Хрисалиска со всеми находками: фрагментами скульптур и изделий из мрамора, архитектурными деталями, терракотовыми статуэтками, столовой керамикой, клеймами на амфорах и черепицах, монетами и другими предметами.

Даже на первый взгляд, работы Таманской экспедиции удивляют своими объемами и результатами. К сожалению, Н.И. Сокольский не успел обобщить свои исследования. Они лишь частично отражены в опубликованных им работах. Ценным вкладом в отечественную археологическую науку явились монографии Н.И. Сокольского «Античные деревянные саркофаги Северного Причерноморья» (1969) и «Деревообрабатывающее ремесло в античных государствах Северного Причерноморья» (1971), заполнившие существенный пробел в мировой научной литературе по истории античной культуры, а также его статьи, посвященные крепостям-батареям, виноделию, гончарному производству и синдской скульптуре, по-новому осветившие памятники, ремесло и искусство азиатской части Боспора [Сокольский, 1963; 1963а; 1964; 1965б; 1966в; 1967б; 1969а; 1970; 1973б; 1976а]. Особо следует отметить результаты курганных раскопок, которые в значительной мере преобразили существовавшие ранее представления. Прежде всего это касается

## Паромов Я.М. История археологических...

памятников эпохи ранней и средней бронзы. Работы Н.И. Сокольского и раскопки А.К. Коровиной стали поворотным моментом в культурной и хронологической переоценке курганов всего Таманского полуострова. После смерти Н.И. Сокольского, последовавшей в 1973 г., его ближайшими сотрудниками был опубликован ряд статей, основанных на материалах Таманской экспедиции и посвященных преимущественно Кепам: ранней расписной керамике и времени основания колонии, скульптуре и надгробиям, терракотовым статуэткам и «мегарским» чашам, стеклянным сосудам, «кепским» клеймам и фигурным сосудам, их связи с религиозными воззрениями античной эпохи, раскопкам терм, а также некоторым материалам из раскопок Патрея [Сорокина, 1974; 1977; 1986; 1997; 1998; Николаева, 1974а; 1975; 1977; 1979; Стручалина, 1974; 1977; Усачева, 1975; 1978].

Период с 1957 до 1973 г. был отмечен не только достижениями экспедиции Н.И. Сокольского, но и общим подъемом археологических исследований на Таманском полуострове. На постоянной основе они производились еще в трех пунктах: Фанагории, на Таманском городище и так называемой древней Тирамбе в поселке Пресыпь. В Фанагории исследованиями были охвачены само городище, святилище на Майской горе, затопленная морем часть античного города, курганный и грунтовый могильники. На городище раскопки были продолжены на трех старых раскопках (Керамик, Город А и Береговой) и начаты еще на 11 участках, важнейшими из которых были раскопы Центральный, Участок А, Участок Б, Береговой А и Юго-Западный [Кобылина, 1963; 1963а; 1966; 1966б; 1967; 1969а; 1970а; 1971; 1972; 1972а; 1973; Кобылина, Долгоруков, 1974; Паромов, 1993. С. 125, 126, 134–138. № 23, 24, 56, 60–64, 67–74]. Эти исследования выявили большое число объектов, наиболее значительными из которых были остатки сгоревшего жилья VI в. до н.э., храм в антах V в. до н.э., посвященный, по мнению М.М. Кобылиной, Афродите, монументальные общественные и жилые здания V–IV вв. до н.э. с окрашенными цемяночными полами и полихромной штукатуркой, жилища эллинистического и римского времени, вымостки улиц, сменявшие одна другую с III в. до н.э. до раннего Средневековья, водостоки, колодцы, остатки ранних оборонительных стен и юго-восточных городских ворот V в. до н.э., стены эллинистического и римского времени, гончарные печи, следы производства стеклянной посуды и оконного стекла, уникальная по размерам винодельня I–II вв. н.э. (и остатки еще одной или двух виноделен римского времени). В один из сезонов (1959) под руководством С.А. Плетневой были раскопаны хорошо сохранившиеся остатки раннесредневекового города, относящиеся к хазарскому периоду. У юго-восточной и северо-западной окраин городища были выявлены средневековые грунтовые могильники. Исследования Фанагории нашли широкое отражение в литературе. Отдельные работы посвящены культуре Фанагории в раннеантичное и эллинистическое время, сарматизации Азиатского Боспора, затронувшей прежде всего его главный город, различным сооружениям, кварталам ремесленников, винодельням, расписной керамике, керамическому производству и кровельной черепице, отдельным категориям материала – скульптуре и надгробиям,



краснофигурной привозной керамике, терракотам, фаянсовым подвескам, перстням и др. [Кобылина, 1961; 1961а; 1963б; 1966а; 1969; 1970; 1972б; 1972в; Долгоруков, 1972; 1975; 1976; Голенко, 1953; 1955; Десятчиков, 1973; Коровина, 1972; 1987а; Лосева, 1968; 1975; Никулина, 1964; Плетнева, 1981; 2003а; Соколов, 1975; Харко, 1968; Цветаева, 1966; 1972].

Другим направлением исследований являлись раскопки святилища на Майской горе (Шапурской, Блеваке), проводившиеся отдельным отрядом ГМИИ под руководством И.Д. Марченко. В течение четырех сезонов (1958, 1959, 1961 и 1963) здесь были открыты остатки двух зданий, одно из которых представляло собой храм в антах, и место захоронения культового инвентаря (фависса), где было найдено около тысячи терракотовых протом Деметры, Афродиты, Артемиды, другие статуэтки, связанные с элевсинским культом [Марченко, 1961; 1962; 1963; 1964; 1974; 1977]. Эти исследования позволили расширить представления о религиозных воззрениях фанагорийского общества в VI–II вв. до н.э., а также о роли главного храмового комплекса, находившегося в пяти минутах ходьбы от города, на вершине холма, откуда открывался широкий обзор ближней хоры Фанагории.

Большое значение имели также подводные исследования 1957–1959 гг., проводившиеся под руководством В.Д. Блаватского вблизи Фанагории и Гермонассы. Работы в затопленной морем северной части Фанагории уточнили границы античного города, мощность и датировку скрытого под водой культурного слоя [Блаватский, 1958а. С. 83–87; 1961а; Блаватский, Кошеленко, 1963. С. 74–85; Блаватский, Кузищин, 1961]. Особую ценность эти исследования имели для определения уровня моря у берегов Таманского полуострова во второй половине I тыс. до н.э. [Паромов, 1999. С. 89; 2015. С. 144–146].

В 1960 г. Фанагорийской экспедицией ИА АН СССР, возглавлявшейся М.М. Кобылиной, были раскопаны 16 курганов, подлежащих сносу при планировке полей под виноградники. Средства и технику для этих работ выделил винсовхоз «Фанагорийский». В исследованиях, внесших заметный вклад в изучение курганного некрополя Фанагории, принимали участие В.С. Забелина, Е.Г. Кастанаян, А.К. Коровина, И.Д. Марченко, Г.И. Соколов и Н.И. Сокольский, руководившие раскопками отдельных курганов. Не говоря о научном значении, трудно переоценить тот опыт, который был приобретен исследователями, поскольку это были первые за полвека раскопки курганов на Таманском полуострове. Они создали новые представления об особенностях погребального обряда, главным образом в IV–III вв. до н.э., в котором видно смешение греческих и местных традиций [Кобылина, 1963а. С. 97]. Помимо античных захоронений, раскопки выявили присутствие в курганах погребений и материалов эпохи бронзы. Более других принять участие в этих исследованиях пришлось А.К. Коровиной, успешно использовавшей приобретенные опыт и знания в своей диссертации, посвященной некрополям Синдики VI–II вв. до н.э., а также в статье об особенностях подкурганных погребений античного времени, совершенных по обряду сожжения [Коровина, 1964а; 1964б; 1967а]. Большой за-

## Паромов Я.М. История археологических...

слугой А.К. Коровиной, археолога-антиковеда, является внимание, которое было уделено ею памятникам эпохи бронзы на Таманском полуострове. Первая по этой теме статья, написанная в плане постановки вопроса, была опубликована именно ею [Коровина, 1964].

В 1964 и 1965 гг. в связи со строительством шоссе Сенной – Тамань были проведены большие работы по исследованию грунтового могильника Фанагории, находившегося к востоку от Керамика. Работами на трех отдельных участках руководила А.К. Коровина. На площади более 2 тыс. кв. м ею за два сезона было раскопано 334 погребения эллинистического и римского времени (от III в. до н.э. до IV в. н.э. включительно) [Коровина, 1965; 1967; 1987]. Эти исследования во многом обрисовали характер погребального обряда и существенно прояснили состав рядового населения Фанагории того времени, выявив две противоположно направленные тенденции: с одной стороны – заметную эллинизацию погребального обряда, связанную, по мнению А.К. Коровиной, с новой волной переселенцев-греков во II в. до н.э. в начальный период правления Понтийского царя Митридата VI Евпатора, и с другой – проникновение в погребальный обряд еще раньше, начиная с III в. до н.э., черт, связанных с обычаями соседних с Фанагорией варварских племен и отражающих начальный этап процесса сарматизации [Коровина, 1987. С. 97].

В 1959–1971 гг. исследования грунтового могильника и городища в поселке Пересыпь (так называемой Тирамбы) проводилось экспедицией ГМИИ под руководством А.К. Коровиной. В работах участвовали сотрудники музея И.Р. Пичикян и С.И. Финогенова. На городище, почти полностью разрушенном морем, было раскопано около 200 кв. м, на некрополе, также интенсивно разрушаемом, исследовано 163 погребения. Основные результаты этих раскопок отражены в ряде статей [Коровина, 1963; 1963а; 1968; 1969; 1987б]. Эти исследования в значительной мере прояснили характер памятника, существовавшего с конца VI в. до н.э. до III в. н.э., определили основу хозяйственной жизни городища и его значение как восточного форпоста в единой системе обороны Киммерийского острова на рубеже эпох. В погребальном обряде некрополя не выявлено ничего, что решительно отличало бы его от могильников Фанагории, Гермонассы, Кеп и Тузлы, однако в нем были прослежены некоторые особенности, которые позволили поставить вопрос о присутствии в могильнике погребений представителей местного племени дандариев [Масленников, 1977; Коровина. 1981а].

После семилетнего перерыва в 1965 г. были возобновлены раскопки Таманского городища. В 1965–1970 гг. их возглавляла И.Б. Зеест (ИА АН СССР), в 1971 г. она передала руководство экспедицией А.К. Коровиной (ГМИИ). В рассматриваемое время И.Б. Зеест проводила исследования преимущественно на Нагорном раскопе, разбитом в центральной части городища [Зеест, 1966а; 1967; 1968а; 1969; 1970; 1971]. В результате работ ею были уточнены границы античной Гермонассы в архаический период и планировка города в античное и раннесредневековое время, определена стратиграфия культурных напластований Гермонассы, насчитывающая 18 слоев от

## Боспорские исследования, вып. XL

первой половины VI в. до н.э. до IV в. н.э. включительно, выявлены особенности экономического развития античного города, уточнены место возникновения и время первого расцвета раннего поселения [Зеест, 1968; 1974; 1975; 1977]. Корреляция стратиграфии культурного слоя была проведена в юго-западной, центральной и северо-восточной частях городища. Исследования памятника были продолжены А.К. Коровиной на Северном и Нагорном раскопах [Зеест, Коровина, 1972; Гольдштейн, Коровина, Финогенова, 1974; Коровина, 1974а]. На Нагорном раскопе было продолжено раскрытие монументального жилого дома IV–III вв. до н.э. с перистильным двором и полихромной штукатуркой на стенах – одного из самых ранних сооружений этого типа в Северном Причерноморье. Находкам того периода (как отдельным предметам, так и категориям вещей и объектов) посвящен ряд публикаций индивидуального и обобщающего характера [Зеест, 1966; Цветаева, 1966а; Белова, 1967; 1984; Голенко, 1972; Грач, 1974; Коровина, 1974].

В рассматриваемое время археологические исследования на Таманском полуострове осуществлялись не только большими экспедициями, но и скромными по своим масштабам отрядами (экспедициями), проводившими работы в течение одного сезона, раскапывавшими один объект или курган. В 1957 и 1962 гг. А.А. Формозовым в песчаном карьере Цымбалы у поселка Сенной были найдены два каменных предмета: типичный древнепалеолитический отщеп и дисковидное изделие [Формозов, 1965. С. 40]. Это, на первый взгляд, незначительное событие в свете недавнего открытия раннепалеолитических стоянок около поселка За Родину приобретает совершенно новое значение [Паромов, Гей, 2005. С. 320, 321]. В 1961 и 1962 гг. после девятилетнего перерыва к исследованиям Патрея удалось вернуться А.С. Башкирову. Сотрудниками возглавлявшейся им археологической экспедиции МГПИ им. В.П. Потемкина были продолжены работы на Патрейской крепости-батареике и заложены два новых раскопа к востоку и западу от нее [Башкиров, Мурыгина, Никонов, 1964. С. 238–249; Паромов, 1993а. С. 138, 139. № 4–6]. В 1963 г. В.И. Горемыкиной (Белорусский ГУ им. В.И. Ленина) был исследован курган Гаркуша-2, наиболее ранним в котором являлось мужское погребение с чертами позднемайкопской, кемиобинской и дольменной культур, относящееся к локальной группе таманских погребений раннего бронзового века [Арх. ИА: № 2772. Л. 3–11; Паромов, Гей, 2005. С. 330]. В 1967 г. Б.Г. Петерсом (Азово-Черноморская подводная экспедиция ИА АН СССР) проводились работы по обследованию каменной гряды у косы Чушка (Арх. ИА: № 3437). В 1971 г. А.Ф. Ивановым и Л.Г. Мацкевым (Кубанский ГУ) к западу от поселка Кучугуры был найден «сланцевый отщеп палеолитического облика» и по нескольким каменным предметам отмечены два пункта, условно датированные мезолитом-неолитом [Иванов, Мацкевой, 1974. С. 108; Паромов, Гей, 2005. С. 321]. Ввиду недостаточной документированности сообщения участников экспедиции Кубанского университета можно принять лишь к сведению.

В рассматриваемый период (1957–1973 гг.) значительно обогатилась литература по античной археологии Северного Причерноморья. Особо следует отметить

*Паромов Я.М.* История археологических... 

выход двух книг: «Корпус боспорских надписей» (КБН. 1965) и «Керамическая тара Боспора» (МИА № 83. 1960). В основу первой легли материалы, собранные и обработанные В.В. Латышевым еще до революции. Книга была дополнена неизданными надписями и подготовлена к печати коллективом ленинградских ученых под руководством В.Ф. Гайдукевича. Вторая книга – фундаментальный труд И.Б. Зеест, посвященный остродонным амфорам и торговым связям Боспора, сразу выдвинула отечественное амфороведение на самые передовые рубежи европейской и мировой науки. Материалы исследований Таманского полуострова вошли в обобщающие труды по античной археологии Северного Причерноморья, скульптуре и живописи Боспора,кладам римских и византийских монет, терракотам, поливной керамике, античным и средневековым весовым системам, а также в статьи, посвященные отдельным находкам [Иванова, 1961; Кропоткин, 1961; 1962; Блаватский, 1961; Грач, 1962; Передольская, 1962; Чуистова, 1962; Макарова, 1967; 1972; Марченко, 1968].

В течение следующих семи лет (1974–1980) активность исследований на Таманском полуострове заметно понизилась. Возглавлявшаяся Н.И. Сокольским Таманская археологическая экспедиция ИА АН СССР распалась. На ее базе возникли Кучугурский отряд Ю.М. Десятчикова (ИА), Ильичевский отряд Э.Я. Николаевой (ИА) и Ахтанизовский отряд Н.П. Сорокиной (ГИМ). Кучугурский отряд несколько сезонов (1974–1977) проводил исследования остатков крепости античного времени Кучугурской батарейки и поселения античного и средневекового времени Красноармейский-1 (1979), а также небольшие по объему разведки к западу от Кучугур. Особое внимание Ю.М. Десятчиковым было уделено Голубицкой батарейке – городищу античного и средневекового времени, находящемуся в восточной части станицы Голубицкая [Десятчиков, Чернов, 1977; Десятчиков, Зайцев, Чернов, 1978; Десятчиков, 1985; 1989; 1993; 1996]. Исследования Э.Я. Николаевой были сосредоточены на Ильичевской батарейке – городище римского и ранневизантийского времени, расположенном вблизи Керченского пролива, у северной окраины поселка Ильича. Этот памятник признан эталонным для ранневизантийского периода на Таманском полуострове, его раскопки принесли ценнейшую коллекцию дагирующего материала V – середины VI в., состоящую из амфор, краснолаковой керамики, изделий из стекла, бронзовых и серебряных украшений [Николаева, 1975а; 1976; 1977а; 1978; 1978а; 1979а; 1981; 1981а]. Позднее крепость была идентифицирована Э.Я. Николаевой с Трапезунтой, известной по Йордану [Николаева, 1984; 1990]. Ахтанизовский отряд в течение трех сезонов (1976–1978) исследовал античную усадьбу, существовавшую в III – первой половине II в. до н.э., скорее всего, в качестве хозяйственного комплекса, принадлежавшего святилищу, раскопанному ранее Н.И. Сокольским (Таманский толос). По своей планировке (большой перистильный двор, окруженный длинными зданиями) и строительным приемам новая усадьба была близка его характерным особенностям. Кроме этого, Н.П. Сорокиной был исследован один из курганов некрополя Кеп, почти разрушенный современной

хозяйственной деятельностью. В кургане были открыты семь погребений эллинистического времени. Особого внимания заслуживает захоронение девочки в каменном ящике, содержавшее редкий комплекс из 18 терракотовых статуэток, золотые украшения и другой инвентарь [Сорокина, Николаева, Стручалина, 1977; Сорокина, Воронов и др., 1978; 1979; Сорокина, 1985; Усачева, 1983].

В 1975 г. руководство Фанагорийской экспедицией ИА АН СССР перешло к В.С. Долгорукову. В ее работах принимали участие В.Д. Кузнецов, А.А. Масленников, О.Н. Усачева и Т.Г. Шавырина. В рассматриваемый период, как и ранее, исследования шли в нескольких направлениях. На городище они были продолжены на двух старых раскопах (Город А, Центральный) и начаты еще на трех участках (Верхний город, Южный пригород и Южный город). В грунтовых могильниках были разбиты три новых раскопа (Некрополь М, Юго-западный некрополь и Восточный некрополь) [Кобылина, 1975а; 1975б; Долгоруков, Масленников, Шавырина, 1975; Басовская, Долгоруков и др., 1977; 1978; Кузнецов, Масленников, Шавырина, 1979; Шавырина, 1983; Паромов, 1993. С. 126, 135, 139–141. № 24, 60, 75–81]. На городище были продолжены исследования храмового здания V–IV вв. до н.э., вновь открыты жилой квартал из четырех домов архаического города второй половины VI – начала V в. до н.э., а также неизвестные ранее полуземляночные дома рубежа VI–V и V вв. до н.э., исследована керамическая обжигательная печь II в. н.э., вскрыты средневековые и позднеантичные слои на новых участках. Из наиболее важных находок следует упомянуть первую фанагорийскую проксению, мраморный торс Афродиты «хорошей греческой работы», датирующийся III в. до н.э., глиняный штамп с изображением богини Тихэ и золотой статер Лисимаха IV–III вв. до н.э. На Юго-Западном некрополе было исследовано 72 погребения эллинистического времени и первых веков нашей эры. В более ранних погребениях отмечена преимущественно восточная ориентация, в более поздних – различные вариации северной, что может свидетельствовать о сарматском влиянии. Следует отметить, что ряд безынвентарных могил относится, видимо, к раннесредневековому времени. Раскоп Восточный некрополь имел два участка. На первом исследовано 63 погребения II–I вв. до н.э.: у 6 погребенных ноги были перекрещены, у 17 кисти рук находились в области таза, 5 погребений было совершено в скорченной позе, что также может свидетельствовать о значительном сарматском влиянии. Это же можно отметить относительно второго участка Восточного некрополя, где было исследовано шесть подбойных могил II в. до н.э. и пять погребений эллинистического времени в каменных ящиках. На Некрополе М, расположенном на вытянутом в широтном направлении уплощенном возвышении к востоку от городища, было выявлено пять погребений, относящихся ко времени с IV–III вв. до н.э. до III–IV вв. н.э. Среди них по богатству инвентаря следует отметить погребение III–II вв. до н.э., совершенное в каменном ящике [Долгоруков, Масленников, Шавырина, 1975; Кузнецов, Масленников, Шавырина, 1979; Шавырина, 1983; Паромов, 1993. С. 139–141. № 75, 78, 80, 81]. Для рассматриваемого периода характерно сокращение публикации результатов раскопок,

освещавшихся практически только в «Археологических открытиях», а также статей обобщающего характера [Кобылина, 1974; 1975; 1978; 1978б; Долгоруков, 1986а]. Новым явлением в практике Фанагорийской экспедиции было проведение рекогносцировочных раскопок на трех сравнительно удаленных от базы укрепленных поселениях античного и средневекового времени: у горы Нефтяной – Старотитаровская-14, у Вышестеблиевской – Вышестеблиевская-11 и Токарево – Старотитаровская-15. Первое расположено на южном берегу Ахтанизовского, два последних – на северном берегу Кизилташского (Кубанского) лиманов. На первом поселении был зафиксирован слой V–IV вв. до н.э. как самый ранний и выявлена «мощная сырцовая стена»; на втором – «внешний край крепостной стены и начало рва», а также строительные остатки II–IV вв. н.э.; на третьем памятнике исследовалась центральная часть небольшой крепости, где были зафиксированы слои IV–III вв. до н.э., I в. до н.э. – I в. н.э. и I–II вв. н.э. [Долгоруков, Масленников, Шавырина, 1975; Басовская, Долгоруков и др., 1978; Паромов, 1992. С. 575–578, 616–624. № 183, 202, 203]. В 1974 г. вблизи поселка Солёный, на северном склоне горы Яновского В.С. Долгоруковым было произведено исследование двух погребений эпохи ранней бронзы, обнаруженных при плантажной распашке по вывернутым плугом необработанным каменным плитам перекрытия и обкладки одной из могил [Долгоруков, Масленников, Шавырина, 1975]. Скорее всего, эти погребения происходили из разрушенного кургана Сенной 274. В 1976 г. Фанагорийская экспедиция приступила к исследованию большого кургана, расположенного к югу–юго-западу от городища (курган Сенной 277). В нем было выявлено девять погребений «различного типа», из которых выделяется грунтовый склеп – семейная усыпальница II в. до н.э. – I в. н.э. с 15 захоронениями в кипарисовых гробах и саркофагах, сопровождавшимися многочисленным и разнообразным инвентарем: изделиями из драгоценных металлов, дерева, стекла и т.д. [Басовская, Долгоруков и др., 1977; 1978].

На Таманском городище в рассматриваемый период (1974–1980 гг.) исследования были продолжены на двух раскопах – Северном и Нагорном и начаты еще на одном – Восточном. Раскопки производились экспедицией ГМИИ под руководством А.К. Коровиной, с 1973 г. в них принимала участие С.И. Финогенова. На Северном раскопе были открыты фундаменты монументальной постройки IV–III вв. до н.э. с жертвенником, фундаменты строений III–II вв. до н.э., гончарная печь для обжига мелкой посуды II–I вв. до н.э., остатки постройки I в. н.э. и помещение римского времени. Среди находок следует отметить две терракотовые статуэтки Деметры, связанные с жертвенником. На Нагорном раскопе открыта вымостка первой половины V в. до н.э., дом IV в. до н.э., двор пританея IV–III вв. до н.э., жилой дом с двориком, относящийся к IV в. н.э. Среди находок в публикациях выделены бронзовые наконечники стрел, фрагмент панафинейской амфоры, донца чаш с рельефными изображениями менады, а также Иисиды и Сераписа, мерные сосуды с клеймом агоранома Аполлодора, две золотые византийские монеты IX и X вв. На Восточном раскопе был

## Боспорские исследования, вып. XL

снят лишь верхний слой, среди находок преобладали материалы XIII в. [Коровина, 1976; 1977; 1979; 1980; 1981].

В 1978 г. В.А. Сафроновым (экспедиция Северо-Осетинского университета, Орджоникидзе) были исследованы четыре кургана, находившиеся в юго-западной части Таманского полуострова, вблизи поселка Веселовка (курганы Веселовка-13–16). Все курганы относились к эпохе бронзы. Из 17 погребений, найденных в них, два датируются временем ранней бронзы (одно принадлежит майкопской культуре, конец IV – первая четверть III тыс. до н.э.), три погребения – ко времени средней бронзы (к катакомбной культурно-исторической общности, XXIII–XVIII вв. до н.э.), 10 погребений – к античной эпохе (римское время, I–IV вв. н.э.), два последних – к раннесредневековому времени (хазарский период, VIII–IX вв.). В одном из них, совершенном в каменном ящике, было выявлено вторично использованное иудейское надгробие, обозначившее таким образом третий на Таманском полуострове пункт (после Фанагории и Гермонассы), где зафиксированы подобные находки. К сожалению, эти исследования почти не отражены в литературе [Арх. ИА: № 7500; Николаева, Сафронов, 1981. С. 9].

В рассматриваемый период было опубликовано несколько фундаментальных исследований обобщающего характера, включавших в себя материалы из раскопок на Таманском полуострове, посвященных античным бусам [Алексеева, 1975; 1978], сельскому хозяйству Боспора [Кругликова, 1975], античным инталиям [Неверов, 1976], Тмутараканскому камню [Медынцева, 1979]. Ряд статей в периодической литературе и научных сборниках касался эпиграфических материалов из раскопок Фанагории, этнического состава населения боспорских городов и специфических черт погребального обряда, терракотовых статуэток из раскопок городищ и могильников, гемм, филигранных бус классической эпохи, денежного обращения Боспора в римское время, фрагментов расписных аттических блюд IV в. до н.э., найденных на Боспоре [Белова, 1977; Герасимова, 1976; Грач, 1974а; Кобылина, 1974а; 1974б; 1978а; Коровина, 1974б; Масленников, 1976; 1978; Неверов, 1974; 1976а; Силантьева, 1979; Финогенова, 1976; 1976а; 1978; Фролова, 1974; Циммерман, 1979].

Следующий этап археологических исследований Таманского полуострова приходится на 1981–1991 гг. Это время связано преимущественно с работами так называемых новостроечных и хоздоговорных экспедиций. Следует отметить, что их появление было продиктовано жизнью и вошло в практику экспедиционной деятельности значительно ранее указанного срока. По сути, упоминавшиеся выше раскопки 16 курганов Фанагорийской экспедицией в 1960 г. и раскопки Юго-восточного некрополя Фанагории в 1964–1965 гг. являлись хоздоговорными работами, связанными с землеустройством и дорожным строительством. То же самое можно сказать о раскопках в 1960-е гг. Н.И. Сокольским и Н.П. Сорокиной курганного и грунтового некрополей Кеп, связанных с расширением пескокарьера. Раскопки известного Таманского толоса и резиденции Хрисалиска у поселка За Родину, производившиеся Н.И. Сокольским в 1971–1973 гг., были связаны с прокладкой

автотрассы и финансировались из средств строительства. Однако при всем их значении эти исследования во многом зависели от личной заинтересованности, энергии и воли ученых, возглавлявших экспедиции, от их умения наладить личные связи с проектными и строительными организациями, местными властями и органами охраны памятников. Создание в Институте археологии в 1972 г. отдела новоостроечных экспедиций было шагом вперед в исследовании гибнущих памятников. В конце 1970-х гг. были налажены связи института с Краснодарским комитетом по охране памятников и отделением ВООПИК, проектными институтами «Кубаньгипрозем» и «Кубаньгипроводхоз», строительными организациями, с отделом культуры и отделом землеустройства Темрюкского райисполкома. Финансирование охранных археологических исследований обеспечивалось из нескольких источников на этапе проектирования строительных работ и на этапе строительства, а также по линии ВООПИК в виде финансовой поддержки исследований разрушаемых памятников.

В рассматриваемый период на Таманском полуострове наиболее значительной новоостроечной экспедицией была Фанагорийская, которой руководил В.С. Долгоруков (в 1988–1990 гг. – А.А. Завойкин). В течение 13 сезонов (1979–1991 гг.) силами экспедиции разрабатывался труднейший раскоп – Южный город общей площадью около 3 тыс. кв. м, вытянутый вдоль южной части городища, связанный с прокладкой напорного трубопровода. В этих исследованиях участвовали Ю.В. Горлов, Д.И. Даньшин, А.А. Завойкин, А.Б. Колесников, В.Д. Кузнецов, И.В. Новиков, А.Б. Сазанов, руководившие раскопками отдельных участков. На раскопе-траншее протяженностью более 500 м были выявлены городские культурные слои от начала V в. до н.э. до III–IV вв. н.э. Впервые для Фанагории был зафиксирован слой ранневизантийского времени (V–VII вв. н.э.). Количество исследованных объектов и добытого при раскопках материала было чрезвычайно велико. Также впервые были открыты архаический некрополь и раннеантичные жилища, представлявшие собой глиняно-плетневые постройки. В западной части раскопа была зафиксирована траншея выборки городской крепостной стены и выявлены остатки домов второй половины V в. до н.э. В центральной части в слое эллинистического времени были расчищены остатки монументального здания с полихромной штукатуркой, носившего, по мнению исследователей, культовый или общественный характер. В восточной части раскопа был исследован культовый комплекс IV–I вв. до н.э. с постройкой типа «храма в антах». В том же секторе раскопан погребальный комплекс V в. до н.э., включавший «захоронение воина» в окружении нескольких детских погребений. В эллинистическом и позднеримском культурных слоях были выявлены остатки керамического производства. На разных участках раскопа были обнаружены остатки жилых домов различного времени, четырех виноделен, мощеных дорог, водостоков и другие объекты [Долгоруков, 1986; 1987; 1989; 1991; Долгоруков, Колесников, 1989; 1993; Паромов, 1993. С. 140. № 79]. Из более ранних раскопов исследования были продолжены только на Верхнем городе, где особый интерес представлял комплекс, состоявший из жилища скульптора-



бронзолитейщика и литейной печи, датированных концом VI – первой третью V в. до н.э. К IV в. до н.э. относились остатки здания, от которого сохранился подвал и частично несколько помещений. Во II–III вв. н.э. этот район города приобрел характер ремесленно-производственного квартала, о чем свидетельствуют найденные здесь остатки керамических обжигательных печей. К средневековому времени относились найденные здесь остатки фундамента жилого дома и каменно-керамические вымостки [Долгоруков, 1991. С. 43; Паромов, 1993. С. 139. № 76]. На новом раскопе Берег, доведенном до глубины 1,4 м, был выявлен культурный слой второй половины IX – начала X в., в котором обнаружены фундаменты крупного здания. На раскопе Могильник МТФ за четыре сезона исследовано 19 погребений (четыре из них – земляные склепы), датирующихся преимущественно римским временем. Экспедицией были предприняты также небольшие по объему раскопки охранного характера, производившиеся в разных частях могильника Фанагории. Большей частью они представляли доследование разрушавшихся погребений античного времени (раскопы Могильник ЗБН, Могильник Ц, Грунтовый склеп на Восточном некрополе, Погребение у холма И). Некоторые из этих захоронений были безынвентарными, не имевшими точной датировки [Паромов, 1993. С. 141, 142. № 83–88].

Особого внимания заслуживает Береговой стратиграфический раскоп, разрабатывавшийся в 1982–1985 гг. отдельным отрядом под руководством А.Г. Атавина на скромные бюджетные средства. Конкретной целью его работ было исследование средневековых слоев Фанагории и уточнение их стратиграфии в центральной части Нижнего города. Выявленные объекты (преимущественно каменные фундаменты) относились к пяти строительным периодам: от IV до начала X в. Раскопки принесли опорный для датировки материал по двум важным категориям керамики: лощеным сосудам и красному лаку, а также позволили автору разработать стратиграфическую шкалу, отражающую основные этапы жизни Фанагории с V до начала X в. [Атавин, 1984; 1986; 1987а; 1988. С. 21–23; 1992; 1993]. При жизни А.Г. Атавина не успел обобщить свои исследования. Они увидели свет спустя три десятилетия, войдя в большую книгу, посвященную раннесредневековой Фанагории [Чхаидзе, 2012]. Необходимо отметить, что их публикация стала возможной лишь благодаря усилиям В.Н. Чхаидзе по их обработке, систематизации и доведению до печати.

В рассматриваемый период (1981–1991 гг.) значительно увеличилось число публикаций, посвященных Фанагории. К ним относятся обобщающие очерки, статьи, в которых рассматривается ранняя история античного города, значение Фанагории в системе Боспорского царства, фанагорийские наемники, место Фанагории среди одного с ней времени памятников Северного Причерноморья, влияние природной среды на существование города в античное и средневековое время. Отдельные статьи были посвящены топографии ранней Фанагории, раннеантичным амфорам и торговым связям, святилищу на Майской горе и культовому комплексу на южной окраине города. Было опубликовано несколько новых фанагорийских надписей,



1957. С. 183–185; Переводчикова, 1987. С. 44–58; Паромов, 2016. С. 170, 171]. В грунтовом могильнике, исследованном Т.В. Мирошиной и М.В. Калашниковым в 1985, 1986 гг., были выявлены земляные склепы, погребения, совершенные по обряду сожжения и захоронения в простых ямах, относящиеся к IV–I вв. до н.э. В 1986 г. на южном краю могильника А.М. Смирновым (сотрудником экспедиции) был раскопан курган эпохи бронзы. Наиболее раннее погребение в нем относилось к новосвободненской – нижнемихайловской группе (ранняя бронза), а наиболее позднее – к срубной культуре времени поздней бронзы [Десятчиков, Мирошина, 1988; Паромов, Гей, 2005. С. 332].

После большого перерыва в 1985 г. возобновились раскопки Патрея, производившиеся экспедицией ИА под руководством Б.Г. Петерса (1985–1989) и А.П. Абрамова (1990–1991). В ее исследованиях принимали участие А.Г. Атавин, Д.С. Коробов, Г.А. Ломтадзе, Т.Д. Николаенко, Я.М. Паромов, Н.И. Сударев. Раскопки были связаны со строительством пансионата шахтеров. Исследования носили комплексный характер и шли по нескольким направлениям. Ценные результаты для уточнения античного и средневекового периодов существования памятника дали раскопки, выявившие топографию и структуру городища. Впервые на Таманском полуострове были найдены и исследованы хозяйственные комплексы эпохи поздней бронзы – раннего железного века (конец II – начало I тыс. до н.э.), скрытые почти на всей территории полуострова примерно полуметровым слоем эоловых отложений. Обследование виноградников по выработанной в экспедиции методике позволило выявить структуру и границы поселения в различные исторические периоды. Среди объектов античного времени следует выделить склад амфор второй четверти V в. до н.э., представлявший, вероятно, подвальное помещение одной из усадеб раннего Патрея. Следует отметить, что коллекция амфорного материала из раскопок городища позднее явилась базой обобщающего исследования по типологии раннеантичных амфор [Абрамов, 2009]. Южная часть Патрейского городища в настоящее время затоплена морем. Ее исследованием с 1991 г. занимался отдельный отряд под руководством В.Н. Таскаева. Им были открыты остатки строений нескольких усадеб Нижнего города, два городских колодца, несколько комплексов раннеантичных амфор, хранившихся, вероятно, в подвалах, как и исследованный на суше амфорный склад. Эти работы имеют особое значение для выявления городской планировки в раннеантичный период [Петерс, 1987; 1988; 1989; 1991; Иванчик, Петерс, 1988; Абрамов, 1994; Абрамов, Пиунова, 1995; Абрамов, Сазанов, 1991; 1992; Таскаев, 1992].

В 1982–1987 гг. О.В. Богословским, возглавлявшим экспедицию Краснодарского музея, в связи со строительными работами были исследованы пять курганов и частично грунтовый могильник. Непосредственное участие в этих исследованиях принимал Л.И. Верещинский. Первым был раскопан курган Старотитаровская, 78, находившийся к западу–юго-западу от станицы. Он содержал два погребения и два конских захоронения с железными S-овидными псалями в основной (ограбленной)

## Паромов Я.М. История археологических...

могиле. Оба погребения датированы IV в. до н.э., однако, судя по стратиграфии насыпи, курган мог быть сооружен еще в доантичное время. Два кургана (Старотитаровская-28 и 29) находились к северу от станицы. Оба относились к эпохе бронзы. В первом было найдено семь впускных погребений и выявлен кромлех. Основное погребение и вся центральная часть этого кургана были разрушены еще в древности. Одно из впускных погребений датируется временем средней бронзы (XXIII–XVIII вв. до н.э.), остальные шесть – средневековые, мусульманские. Стратиграфическая связь раннего погребения с кромлехом и второй насыпью могут свидетельствовать о том, что курган был сооружен в предшествующее время. Второй курган (Ст 29) содержал пять погребений, основное относилось к эпохе ранней бронзы (III тыс. до н.э.). Два из четырех впускных погребений являлись позднедрубными (XIII–XI вв. до н.э.), два погребения были совершены в античное время [Паромов, Гей, 2005. С. 333]. Два кургана (Таманский-41 и 42) находились к югу от поселка. Оба были сооружены в античное время. В первом найден каменный склеп со ступенчатым сводом, близкий по конструкции склепам из кургана Большая Близница. В склепе было совершено около двадцати захоронений. Почти половина из них представляла собой сожжение, остальные – ингумацию. Склеп служил семейной усыпальницей в IV – I вв. до н.э. Во втором кургане было выявлено 10 погребений, датирующихся концом V – III в. до н.э. Основным являлось захоронение «воина», относящееся к концу V в. до н.э. Судя по инвентарю и присутствию в погребениях напутственной пищи, большинство могил представляло собой захоронения эллинизированного местного населения. Пространство между курганами занимал грунтовый могильник. Открытые в нем погребения по обряду и сопутствующим вещам близки захоронениям в кургане Тм 42, датированы V–IV вв. до н.э. Исследования О.В. Богословского и Л.И. Верещинского не опубликованы, сведения о них основаны на материалах из Архива ИА РАН (№ 8977, 11223, 11583, 12555).

В 1988 г. экспедицией Краснодарского музея под руководством А.В. Кондрашева на землях свх. «Комсомольский» (к востоку от Темрюка) были раскопаны два кургана, попадавшие в зону плантажной распашки. Единственное захоронение, найденное в одном из них, относилось к позднему этапу древнеямной культуры. Во втором кургане было выявлено 20 погребений, два из которых, судя по керамике и обряду, были совершены в эпоху средней бронзы. В период раннего железного века курган использовался обитавшими здесь племенами синдов или дандариев как место захоронения. Все 18 погребений этого времени датируются в пределах IV–II вв. до н.э. Отдельные захоронения отличаются сравнительно богатым погребальным инвентарем (Арх. ИА: № 12623).

К началу 1980-х гг. особо актуальной стала задача сплошного обследования Таманского полуострова, необходимого в целях учета и охраны памятников в связи с расширением работ по землеустройству, проектированием поливных виноградников и проведением других строительных работ. В 1981 г. в Институте археологии был создан Таманский разведочный отряд под руководством Я.М. Паромова. Исследования,

проводившиеся в 1981–1985 и 1989 гг., финансировались Краснодарским отделением ВООПИК и проектным институтом «Кубаньгипропроводхоз». В них принимали участие А.Г. Атавин, А.А. Воронов, М.И. Гоняный, В.И. Завьялов, Т.Д. Николаенко, О.Н. Усачева. С самого начала было ясно, что задачи, поставленные перед отрядом, традиционными методами археологических разведок неразрешимы. Наши исследования строились на новых методических основах с привлечением современных крупномасштабных топографических карт и аэрофотосъемок [Паромов, 1983; 1986; 1987; 1989; 1989а; 1990; Воронов, Николаенко, Паромов, 1985; 1987; Воронов, Николаенко и др., 1984; Воронов, Паромов, 1987; 1989; 1990; Николаенко, Паромов, 1986]. Итогом исследований явилась «Археологическая карта Таманского полуострова», депонированная в ИНИОН РАН [Паромов, 1992], включающая описания 237 поселений эпохи поздней бронзы, античного и средневекового времени (более половины ранее неизвестных) и около 500 курганов (рис. 3). В депонированную рукопись не вошли разделы о древних дорогах и земельных наделах [Паромов, 1992а. С. 135; 1998; 2000]. Работа над картой была продолжена в 1990–2010 гг.

Необходимо отметить, что для археологии Таманского полуострова новооткрытые и хоздоговорные экспедиции имели большое значение. Исследование разрушаемых памятников, открытие неизвестных поселений, могильников и курганов не только способствовали делу охраны культурного наследия, но и существенно обогатили науку, расширив общие представления и круг источников. Особо следует сказать, что огромный по численности массовый материал явился фундаментом, опираясь на который стало возможным по-новому подходить ко многим проблемам. В рассматриваемое время только в трех пунктах Таманского полуострова раскопки проводились на бюджетные средства: на городище Кепы, на поселении Юбилейный-1 и на Таманском городище. В 1984–1989 гг. В.Д. Кузнецовым (ИА АН СССР) были продолжены исследования городища Кепы, начатые Н.И. Сокольским в 1950–1960-е гг. На раскопе, разбитом в северо-западной части городища у спуска к заливу, был выявлен культурный слой II–III вв. н.э., что объясняется неоднократными более ранними планировочными и укрепительными работами – устройством террас с каменными лестницами, каменными и каменно-керамическими вымостками. Из строительных остатков здесь сохранились лишь подвал с десятью пифосами и часть фундаментов зданий. Особенностью исследованного участка городища было множество хозяйственных ям (только самых ранних – около 40). Нижняя часть их отчетливо выделялась в материковом песке и содержала фрагменты амфор архаического, классического и эллинистического времени, фрагменты лепной посуды, светильников, терракот, чернолаковой посуды, ткацкие и рыболовные грузила, а также другие находки, среди которых следует отметить инталию с изображением Афины. Из этих находок составила многочисленная репрезентативная коллекция ранней расписной керамики, преимущественно второй и третьей четверти VI в. до н.э.: ионийской, хиосской, коринфской и аттической [Кузнецов, 1991; 1991а; 1992; 1996; Kuznetsov, 2001. P. 331–342; 2003. P. 895–897].

В 1983–1993 гг. Восточно-Боспорской экспедицией ГМИИ (в 1983, 1984 – отрядом) под руководством Е.А. Савостиной на поселении античного времени Юбилейный-1 производились раскопки укрепленной усадьбы I в. до н.э. – I в. н.э. Ее исследование было предпринято в связи с находкой при плантажной распахке выдающегося памятника – мраморного надгробного рельефа IV в. до н.э. с изображением воина. В процессе раскопок выяснилось, что при сооружении усадьбы в качестве строительного камня были использованы уникальные памятники IV–III вв. до н.э. В кладке фундамента были найдены известняковые фрагменты фриза с изображением амазонок, сражающихся с варварами. Третьим замечательным памятником, открытым на поселении, стала мраморная стела – надгробие с фигурами двух воинов в коринфских шлемах, лежавшее в одном из помещений лицом вниз. При раскопках были найдены также многочисленные детали разбитого антаблемента ионийского ордера, фрагменты мраморного лутерия и т.д., относящиеся к тому же времени, что и рельефы [Савостина, 1987; 1989; Savostina, 1987; Паромов, 2001a. С. 80–82]) Надгробию с двумя воинами и рельефу со сценой сражения посвящены две книги, вышедшие позже: «Таманский рельеф. Древнегреческая стела с изображением двух воинов из Северного Причерноморья» (М., 1999) и «Боспорский рельеф со сценой сражения (Амазономахия?)» (М.–СПб., 2001). Обе книги, ответственным редактором которых является Е.А. Савостина, представляют собой коллективные монографии, объединяющие труды ряда ученых – археологов и историков искусства из России, США, Франции, Швейцарии и Германии.

В рассматриваемый период исследования на Таманском городище были продолжены на двух раскопах (Северном и Нагорном) и начаты еще на одном – Северо-Восточном. На Нагорном раскопе была открыта первая гермонасская винодельня II–III вв. н.э., на Северном – вторая, относящаяся к тому же времени. Как и первая, она имела несколько давяльных площадок и цистерн и была типичной для Боспора того периода крупной промышленной винодельней. На том же раскопе были исследованы остатки здания IV в. до н.э. – подвал и фундаменты. На обоих раскопах (Северном и Нагорном) выявлены слои раннесредневекового времени с характерным амфорным материалом и краснолаковой посудой V–VI вв. н.э., на которой оттиснуты различные изображения христианских символов [Коровина, 1983; 1985; 1987в; 1987г; 1992. С. 27–32]. Следует сказать, что 1986 г. был последним экспедиционным сезоном Анны Константиновны Коровиной, почти всю жизнь отдавшей археологии Таманского полуострова и более четверти века – исследованию Таманского городища. Среди археологов-антиковедов она была редким ученым, сознававшим ценность не только античных памятников, но и памятников других эпох. С равным вниманием А.К. Коровина исследовала и те и другие. В тот же период на Таманском городище действовала Тмутараканская экспедиция Краснодарского музея, которой последовательно руководили О.В. Богословский и И.Н. Богословская. Ее задачей являлись охранные раскопки средневековых слоев и подготовка памятника к музеефикации (предполагалось создание так называемого музея под открытым небом). Раскопанная

площадь составила более 2,5 тыс. кв. м. Исследовались слои хазарского, тмутараканского, домонгольского и золотоордынского периодов, относящиеся к VII–XV вв. Их мощность достигала 6 м. Анализ многочисленных строительных остатков и массовой керамики привел авторов к убеждению, что приазовский вариант салтовомаяцкой культуры, возникший в Тамани на рубеже VII–VIII вв., без существенных изменений оставался доминирующим вплоть до золотоордынского времени [Богословская, Богословский, 1992]. В ряде работ, посвященных исследованиям Таманского городища, рассматривалась история Гермонассы в эллинистический и позднеантичный периоды; публиковались надписи, надгробные рельефы и архитектурные детали, архаическая и поливная керамика, краснофигурные вазы, колхидские дидрахмы и византийские золотые монеты, найденные на городище, стеклянные браслеты, бронзовая личина из Тмутаракани [Арзаманов, 1989; Богословский, 1987; Болтунова, 1989; Вартанов, 1982; Давыдова, 1990; Коровина, 1983а; 1984; 1986; Пичикян, 1987; Плетнева, 1987; Розов, 1987; Сидорова, 1987; Финогенова, 1987]. В тот же период вышли два представительных альбома, посвященных античной скульптуре и античной расписной керамике из собрания ГМИИ, включавшие известные таманские находки (Античная скульптура... 1987; Сидорова, Тугушева, Забелина, 1985). К рассматриваемому времени относятся первые свидетельства о древних якорях у Кавказского побережья, в том числе около берегов Таманского полуострова – у мыса Панагия и мыса Железный Рог [Кондрашев, 1991; 1993; Kondrashov, 1995]. Эти данные по-новому позволили взглянуть на историю мореплавания у берегов Северо-Восточного Причерноморья в эпоху бронзы, античное и средневековое время. С 1992 г. экспедиция Краснодарского музея под руководством А.В. Кондрашева приступила к постоянным подводным исследованиям в районе мыса Тузла и мыса Панагия – двух важнейших пунктов древней навигации.

Одним из главных событий в литературе, относящейся к памятникам археологии Таманского полуострова, в данный период был выход в серии «Археология СССР» книги «Античные государства Северного Причерноморья» (АГСП. 1984). В разделах, посвященных городам Фанагории, Гермонассе, Кепам, Патрею, Тирамбе, а также поселению у поселка За Родину [Долгоруков, 1984; Коровина, 1984; 1984а; Усачева, Сорокина, 1984; Десятчиков, Долгоруков, 1984; Сорокина, 1984], эта книга вполне отвечала уровню знаний того времени, однако в разделах, касающихся сельской территории и курганов, являлась устаревшей [Десятчиков, Долгоруков, Алексеева, 1984; Долгоруков, 1984а]. В рассматриваемое время были изданы монографии по античным бусам Северного Причерноморья, монетному делу Боспора, антропологии античного и средневекового населения, населению Боспорского государства в VI–II вв. до н.э. и в римское время, античным геммам и камням из собрания Эрмитажа, морскому делу и косторезному ремеслу в Северном Причерноморье, терракотам и истории Боспора в VI–IV вв. до н.э. [Алексеева, 1982; Анохин, 1986; Герасимова, Рудь, Яблонский, 1987; Масленников, 1981; 1990; Неверов, 1983; 1988; Петерс, 1982; 1986; Хачатурова, 1987; Шелов-Коведяев, 1985]. Отдельным сборником были переизданы

*Паромов Я.М. История археологических...* 

ранние статьи В.Д. Блаватского (1985), в серии «Дорога к прекрасному» вышла книжечка о древностях Боспора Киммерийского [Воронов, Михайлова, 1983]. В ряде работ освещались вопросы экономических связей, политической и экономической истории Боспора [Абрамов, 1990; Виноградов, 1991; Латышева, 1991; Сазанов, 1986; 1991; Толстикова, 1984; Фролова, 1982; 1989; Яйленко, 1989; 1990; 1990а; 1990б], исследовались проблемы синхронизации и датирования раннеантичных и средневековых керамических комплексов, обращения пантикапейской меди, публиковались материалы по боспорской эпиграфике, раннебоспорским монетам, редким монетным находкам, раннеантичным граффити, терракотовым статуэткам и другим артефактам [Волков, 1991; Емец, 1991; Завойкин, 1988; Коровина, 1983б; Мирошина, Сазанов, 1990; Розов, 1983; Сазанов, 1989б; Усачева, 1986; Шелов, 1982; Яйленко, 1987]. Отдельные работы были посвящены некрополям городов Азиатского Боспора и его населению в раннеантичное время, Ильичевскому городищу и локализации Апатура, палеогеографии Северного Причерноморья в VII–V вв. до н.э., а также истории археолого-топографического исследования Таманского полуострова [Иевлев, 1987; Масленников, 1985; Николаева, 1989а; 1991а; Паромов, 1991; 1992а; Усачева, 1986а; Тохтасьев, 1986].

В отличие от дореволюционного времени, ориентированного на исследование богатых курганов, в советский период (1918–1991 г.) для археологии юга России на первый план были выдвинуты задачи изучения памятников поселенческого характера, прежде всего античных городов Северного Причерноморья. Раскопки должны были дать материал для воссоздания их общего облика: топографии, характера ремесла, торговли, храмовых и общественных построек, жилья, обстановки частной жизни и, наконец, для реконструкции истории античных государств Северного Причерноморья. Эти цели ясно осознавались и были сформулированы еще в довоенное время (Тр. ГИМ. Вып. XVI. С. 3). К середине 1920-х годов античные города западной части Северного Причерноморья оказались более изученными, чем восточные, находившиеся на территории Керченского и Таманского полуостровов. На очередь встала задача развертывания раскопок крупных центров Боспорского царства: его столицы Пантикапея и так называемой столицы Азиатского Боспора – Фанагории, изучение которых отставало [Марченко, 1968. С. 3]. Необходимо отметить, что в масштабах страны советский период развития археологии был характерен двумя главными чертами. Первой из них – позитивной – являлось постепенное увеличение объема исследований: 33 экспедиции в 1924 г., 45 – в 1934, 48 – в 1947, 55 – в 1955 и т.д. Второй – негативной чертой – была крайняя неравномерность общего роста исследований, происходившая по разным причинам. Вполне понятным и объяснимым было почти полное свертывание работ в годы Гражданской и Великой Отечественной войны: 2 экспедиции в 1919 г. против 62 – в 1914; 4 экспедиции в 1942 г. против 42 – в 1940. Менее явным, однако довольно значительным было сокращение исследований в годы «Академического дела» и разгрома краеведения, борьбы с «буржуазным космополитизмом» и в год смерти И.В. Сталина: 21 экспедиция в 1931 г. против 46 –



## Боспорские исследования, вып. XI

1929; 39 экспедиций в 1950 г. против 51 – в 1948; 43 экспедиции в 1953 г. против 47 – в 1952 и 54 – в 1954 (Археологические экспедиции 1919–1956 гг. Указатель. 1962. С. 224–263). Эти закономерности нашли отражение и в истории археологических исследований на Таманском полуострове, где, кроме указанных подъемов и спадов, некоторое сокращение работ происходило в 1956 и 1958 гг. в связи с отвлечением таманских археологов на раскопки Пантикапея и Аполлонии Иллирийской в Албании. Следует сказать, что начиная с 1958 г. на Таманском полуострове в рассматриваемое время работало не менее трех экспедиций в сезон. Максимальное их число – 11 зафиксировано в 1985 и 1991 гг.

В советский период наиболее важные и значительные открытия на Таманском полуострове были связаны с раскопками памятников поселенческого характера: городищ Фанагории, Таманского, Кеп и Патрэя; крепостей-батареек, и прежде всего Ильичевской, а также Таманского толоса и резиденции Хрисалиска, исследования которых принесли замечательные материалы античного и средневекового времени. Не меньшее значение для науки имели и раскопки некрополей Фанагории, Тирамбы, Кеп, Гермонассы-Тмутаракани, могильников у поселков Красноармейский и Кучугуры. В рассматриваемый период были сделаны первые шаги в исследовании сельской территории античного времени – хоры, в изучении затопленной морем Фанагории и Гермонассы, в выявлении и исследовании системы расселения на Таманском полуострове в античное и средневековое время. В этот же период на территории полуострова были впервые со знанием дела раскопаны курганы эпохи ранней бронзы. Наряду с этими несомненными достижениями приходится признать, что в советский период, как и в дореволюционное время, Таманский полуостров по-прежнему рассматривался лишь как заповедник античной культуры.

### СПИСОК ИСПОЛЬЗОВАННОЙ ЛИТЕРАТУРЫ

- Абрамов А.П.* Экономические связи Патрэя второй половины VI – начала V вв. до н.э. // Проблемы археологии Северного Причерноморья (к 100-летию основания Херсонского музея древностей). Тезисы докладов. Часть вторая. Херсон., 1990. С. 52–54.
- Абрамов А.П.* Патрэй. Раскопки 1990–1991 гг. // БС. Вып. 4. 1994. С. 127–140.
- Абрамов А.П.* Амфоры VI–V вв. до н.э. в Северном Причерноморье (классификация и периодизация) // Автореф. канд. дис. М. 2009.
- Абрамов А.П., Пиунова С.С.* Патрэй. Раскопки 1990–1991 гг. Каталог выставки. М. 1995.
- Абрамов А.П., Сазонов Ю.С.* Комплекс амфор второй четверти V в. до н.э. из Патрэя // Древности Северного Кавказа и Причерноморья. М. 1991. С. 68–76.
- Абрамов А.П., Сазонов Ю.С.* Керамика трех подводных комплексов Патрэя // БС. Вып. 1. 1992. С. 147–172.
- Алексеева Е.М.* Античные бусы Северного Причерноморья // САИ. Вып. Г1–12. Т. 1. 1975.
- Алексеева Е.М.* Античные бусы Северного Причерноморья // САИ. Вып. Г1–12. Т. 2. 1978.
- Алексеева Е.М.* Античные бусы Северного Причерноморья // САИ. Вып. Г1–12. Т. 3. 1982.
- Анохин В.А.* Монетное дело Боспора. Киев. 1986.
- Античная скульптура из собрания Государственного Музея изобразительных искусств имени А.С. Пушкина. М. 1987.
- Арзаманов Г.Ф.* Архаическая капитель из Тамани // ВДИ. № 4. 1989. С. 49–54.
- Артамонов М.И.* Очерки древнейшей истории хазар. Л. 1937.

## Паромов Я.М. История археологических...

- Артамонов М.И. История хазар. Л. 1962.
- Атавин А.Г. Работы средневекового отряда Фанагории // АО 1982 г. М. 1984. С. 107–108.
- Атавин А.Г. Раскопки в Фанагории // АО 1984 г. М. 1986. С. 90–91.
- Атавин А.Г. Средневековые погребения из Фанагории // СА. № 1. 1986а. С. 262–266.
- Атавин А.Г. Влияние природных факторов на жизнь поселений Таманского полуострова (на примере Фанагории) // Методы естественных наук в археологии. М. 1987. С. 29–35.
- Атавин А.Г. Работы Фанагорийского отряда // АО 1985 г. М. 1987а. С. 126.
- Атавин А.Г. Средневековая Фанагория и ее место среди одновременных памятников Северного Причерноморья // Славяне и их соседи. Тезисы докладов. М. 1988. С. 21–23.
- Басовская Н.И., Долгоруков В.С., Кузнецов В.Д., Шавырина Т.Г. Раскопки в Фанагории // АО 1976 г. М. 1977. С. 86–87.
- Басовская Н.И., Долгоруков В.С., Кузнецов В.Д., Шавырина Т.Г., Яйленко В.П. Исследования в Фанагории // АО 1977 г. М. 1978. С. 104–105.
- Башикиров А.С. Археологическое обследование Таманского полуострова летом 1926 года // Тр. Этнографо-археологического музея ИМГУ. № 3. М. 1927. С. 26–40.
- Башикиров А.С. Археологическое обследование Таманского полуострова летом 1927 года // Тр. Секции археологии РАНИОН. Вып. III. М. 1928. С. 71–85.
- Башикиров А.С. Отчет об историко-археологических изысканиях на Таманском полуострове летом 1948 г. // Ученые записки МГПИ. Т. 13. Вып. 2. М. 1949. С. 133–176.
- Башикиров А.С. Историко-археологические изыскания на Таманском полуострове в 1949–1951 гг. (На тер. древнего города Патрэя) // Ученые записки Ярославского ГПИ. Вып. 22. Ярославль. 1957. С. 309–382.
- Башикиров А.С. Из истории Патрэя в III–I вв. до н.э. (По материалам Таманской археологической экспедиции 1949–1951 гг.) // ЗОАО. Т. 2 (35). Одесса. 1967. С. 90–98.
- Башикиров А.С., Мурыгина Н.Ф., Никонов И.Е. Отчет о раскопках древнего города Патрэя (1961–1962 гг.) // Ученые записки МГПИ. № 217. М. 1964. С. 236–249.
- Белова Н.С. Новая надпись из Гермонассы // ВДИ. № 1. 1967. С. 60–69.
- Белова Н.С. Эпиграфические материалы фанагорийской экспедиции // ВДИ. № 3. 1977. С. 105–117.
- Белова Н.С. Новая надпись из Гермонассы и некоторые замечания о лапидарной эпиграфике Боспора III в. до н.э. // ВДИ. № 2. 1984. С. 78–86.
- Блаватская Т.В. Надпись Агафа из Фанагории // ВДИ. № 4. 1948. С. 77–84.
- Блаватский В.Д. Раскопки на Таманском полуострове [в 1936 г.] // Искусство. № 1. 1937. С. 161–162.
- Блаватский В.Д. Раскопки на Таманском полуострове в 1937 г. // Искусство. № 3. 1938. С. 135–137.
- Блаватский В.Д. Раскопки в Фанагории в 1938–1939 гг. // ВДИ. № 3–4. 1940. С. 287–300.
- Блаватский В.Д. Отчет о раскопках в Фанагории в 1936–1937 гг. // Тр. ГИМ. Вып. XVI. 1941 [1943]. С. 5–74.
- Блаватский В.Д. Раскопки в Фанагории в 1940 г. // ВДИ. № 1. 1941а. С. 220–222.
- Блаватский В.Д. Искусство Северного Причерноморья античной эпохи. М. 1947.
- Блаватский В.Д. О строительном деле Фанагории // Доклады и сообщения Исторического факультета МГУ. Вып. 9. М. 1950. С. 30–45.
- Блаватский В.Д. Синдская археологическая экспедиция 1951 года // ВАН. № 10. М. 1951. С. 67–69.
- Блаватский В.Д. Раскопки некрополя Фанагории в 1938, 1939 и 1940 гг. // МИА. № 19. М. 1951а. С. 189–226.
- Блаватский В.Д. Первый год работы Синдской экспедиции // КСИИМК. Вып. 48. 1952. С. 71–80.
- Блаватский В.Д. Второй год работ Синдской экспедиции // КСИИМК. Вып. 51. 1953. С. 149–155.
- Блаватский В.Д. Земледелие в античных государствах Северного Причерноморья. М. 1953а.
- Блаватский В.Д. История античной расписной керамики М. 1953б.
- Блаватский В.Д. Архаический Боспор // МИА. № 33. М. 1954. С. 7–44.
- Блаватский В.Д. Очерки военного дела в античных государствах Северного Причерноморья. М. 1954а.
- Блаватский В.Д. Третий год работ в Синдике // КСИИМК. Вып. 58. 1955. С. 88–95.
- Блаватский В.Д. Фанагорийская стенная роспись // МИА. № 57. М. 1956а. С. 168–170.

## Боспорские исследования, вып. XI

- Блаватский В.Д.* Четвертый год раскопок в Синдике // КСИИМК. Вып. 70. 1957. С. 118–129.
- Блаватский В.Д.* Об археологическом исследовании хоры // Вестник Московского университета. № 4. 1958. С. 9–14.
- Блаватский В.Д.* О подводной археологии // СА. № 3. 1958а. С. 73–89.
- Блаватский В.Д.* Пятый год работ в Синдике // КСИИМК. Вып. 74. 1959. С. 41–48.
- Блаватский В.Д.* Античная археология Северного Причерноморья. М. 1961.
- Блаватский В.Д.* Подводные раскопки Фанагории в 1959 г. // СА. № 1. 1961а. С. 277–279.
- Блаватский В.Д.* Античная археология и история. М. 1985.
- Блаватский В.Д., Кошеленко Г.А.* Открытие затонувшего мира. М. 1963.
- Блаватский В.Д., Кузищин В.И.* Подводные разведки в 1958 г. // КСИА. Вып. 83. 1961. С. 136–138.
- Богословская И.Н., Богословский О.В.* Исследование средневековых слоев Таманского городища // Археологические раскопки на Кубани в 1989–1990 гг. Ейск. 1992. С. 8–11.
- Богословский О.В.* Стекланные браслеты Таманского городища // Древности Кубани. Краснодар. 1987. С. 52–54.
- Болтунова А.И.* Надпись Пифодориды из раскопок Гермонассы // ВДИ. № 1. 1989. С. 86–92.
- Вартанов Г.А.* Колхидская дидрахма, найденная в Гермонассе // Нумизматика античного Причерноморья. Киев. 1982. С. 71–74.
- Виноградов Ю.Г.* Фанагорийские наемники // ВДИ. № 4. 1991. С. 14–33.
- Войцеховский С.Ф.* Опыт восстановления рельефа Таманского полуострова применительно к эпохе Страбона и позднему времени // ЗСКОАИЭ. Кн. 1 (Т. 3). Вып. 5–6. Ростов-на-Дону. 1929–1930. С. 4–9.
- Волков И.В.* Средневековый керамический комплекс Патрэя (по материалам раскопок 1990 г.) // Древности Кубани (материалы научно-практической конференции). Краснодар. 1991. С. 27–29.
- Воронов А.А., Михайлова М.Б.* Боспор Киммерийский. М. 1983.
- Воронов А.А., Николаенко Т.Д., Паромов Я.М.* Работы на Таманском полуострове // АО 1983 г. М. 1985. С. 112.
- Воронов А.А., Николаенко Т.Д., Паромов Я.М.* Разведки на Таманском полуострове // АО 1985 г. М. 1987. С. 131–132.
- Воронов А.А., Николаенко Т.Д., Паромов Я.М., Усачева О.Н.* Разведки на Таманском полуострове // АО 1982 г. М. 1984. С. 112–113.
- Воронов А.А., Паромов Я.М.* Локализация средневекового города Темрюка // СА. № 4. 1987. С. 87–99.
- Воронов А.А., Паромов Я.М.* Планировочные принципы в организации расселения на Таманском полуострове в античную эпоху // Проблемы исследований античных городов. Тезисы. М. 1989. С. 29–31.
- Воронов А.А., Паромов Я.М.* Планировочные принципы расселения на Таманском полуострове в античную эпоху // Архитектурное наследие. Сб. 37. М. 1990. С. 3–11.
- Гайдукевич В.Ф.* Античные керамические обжигательные печи. По раскопкам в Керчи и Фанагории в 1929–1931 гг. // ИГАИМК. Вып. 80. Л., 1934.
- Гайдукевич В.Ф.* Боспорское царство. М.-Л. 1949.
- Гайдукевич В.Ф.* История античных городов Северного Причерноморья // Античные города Северного Причерноморья. М.-Л. 1955. С. 23–147.
- Гайдукевич В.Ф.* Некрополи некоторых боспорских городов // МИА. № 69. М.-Л. 1959. С. 154–238.
- Герасимова М.М.* Население античной Фанагории по палеоантропологическим данным // КСИА. Вып. 145. 1976. С. 109–112.
- Герасимова М.М., Рудь Н.М., Яблонский Л.Т.* Антропология античного и средневекового населения Восточной Европы. М. 1987.
- Гёрц К.К.* Археологическая топография Таманского полуострова. М. 1870.
- Голенко К.В.* Монеты из случайных находок в Патрэе (1947–1950 гг.) // ВДИ. № 3. 1952. С. 147–155.
- Голенко К.В.* Подражания византийским монетам X–XI вв., найденные на Таманском полуострове // Византийский временник. Т. VII. 1953.

## Паромов Я.М. История археологических...

- Голенко К.В. К уточнению датировки одной группы монет Фанагории // КСИИМК. Вып. 58. 1955. С. 139–141.
- Голенко К.В. Клад монет, найденный в 1951 г. в Патрэе. (Предварительное сообщение) // СА. № 2. 1957. С. 197–204.
- Голенко К.В. Второй Патрэйский клад монет (1951 г.) // НЭ. Т. 1. М. 1960. С. 223–289.
- Голенко К.В. Таманский клад монет // Кlio. Вып. 54. 1972. С. 142–154.
- Гольдштейн Ф., Коровина А.К., Финогорова С.И. Раскопки Тмутаракани-Гермонассы // АО 1973 г. М. 1974. С. 105–106.
- Горлов Ю.В. К истории Фанагории в IV в. до н.э. // Проблемы античной культуры. М. 1986. С. 135–137.
- Граков Б.Н. Эллигифические клейма на горлах некоторых эллинистических остродонных амфор // Тр. ГИМ. Вып. 1. М. 1926. С. 165–206.
- Граков Б.Н. Древнегреческие керамические клейма с именами астиномов. М. 1929.
- Грач Н.Л. Бронзовое зеркало из Таманского погребения // Тр. ГЭ. Т. VII. Л. 1962. С. 93–106.
- Грач Н.Л. Описание статуэток из Гермонассы в Государственном Эрмитаже // САИ. Вып. Г1–11. Ч. IV. М. 1974. С. 40–41.
- Грач Н.Л. Терракотовые статуэтки из кургана Большая Близница // САИ. Вып. Г1–11. Ч. IV. М. 1974а. С. 36–39.
- Гуров А.Н. Феодосия и Фанагория в системе Боспорского государства // Из истории античного общества. Вып. 3. Горький. 1983. С. 50–58.
- Давыдова Л.И. Боспорские надгробные рельефы V в. до н.э. – III в. н.э. Каталог выставки. Л. 1990.
- Даньшин Д.И. Три новых надписи из Фанагории // КСИА. Вып. 204. 1991. С. 98–102.
- Десятчиков Ю.М. Сарматы на Таманском полуострове // СА. № 4. 1973. С. 69–80.
- Десятчиков Ю.М. Азиатский Киммерик // Достижения советской археологии в XI пятилетке. Тезисы Всесоюзной археологической конференции. Баку. 1985. С. 131–132.
- Десятчиков Ю.М. К истории азиатского Киммерика // Первая Кубанская археологическая конференция. Тезисы докладов. Краснодар., 1989. С. 58–59.
- Десятчиков Ю.М. Некоторые аспекты внутрибоспорской колонизации // Вторая Кубанская конференция. Тезисы докладов. Краснодар. 1993. С. 32.
- Десятчиков Ю.М. Ст. Голубицкая // Сборник «20 лет музею М.Ю. Лермонтова в Тамани». Тамань археологическая (II раздел). Темрюк. 1996. С. 8–9.
- Десятчиков Ю.М., Долгоруков В.С. Патрей // АГСП. М. 1984. С. 86.
- Десятчиков Ю.М., Долгоруков В.С., Алексеева Е.М. Сельская территория [античные поселения на Таманском полуострове] // АГСП. М., 1984. С. 88–91.
- Десятчиков Ю.М., Зайцев А.К., Чернов Ю.В. Разведки Кучугурского отряда // АО 1977 г. М. 1978. С. 117.
- Десятчиков Ю.М., Мирошина Т.В. Работы Таманской экспедиции // АО 1986 г. М. 1988. С. 123–124.
- Десятчиков Ю.М., Чернов Ю.В. Раскопки городища Кучугуры // АО 1976 г. М. 1977. С. 95–96.
- Долгоруков В.С. Позднеантичное поселение на городище Батарейка II // КСИА. Вып. 109. 1967. С. 116–123.
- Долгоруков В.С. Фанагорийская винодельня // АО 1971 г. М. 1972. С. 145–146.
- Долгоруков В.С. Исследования береговой части Фанагории в 1971–1972 гг. // КСИА. Вып. 143. 1975. С. 54–59.
- Долгоруков В.С. Фанагорийская винодельня I–II вв. н.э. // КСИА. Вып. 145. 1976. С. 78–83.
- Долгоруков В.С. Фанагория // АГСП. М. 1984. С. 77–81.
- Долгоруков В.С. Курганы Боспора // АГСП. М. 1984а. С. 95–98.
- Долгоруков В.С. Работы Таманско-Фанагорийской экспедиции // АО 1984 г. М. 1986. С. 95–96.
- Долгоруков В.С. Литейная форма из Фанагории // Проблемы античной культуры. М. 1986а. С. 145–149.
- Долгоруков В.С. Исследования Фанагории // АО 1985 г. М. 1987. С. 136–137.
- Долгоруков В.С. Исследования в Фанагории в 1986–1988 гг. // Первая Кубанская археологическая конференция. Тезисы докладов. Краснодар. 1989. С. 132–134.
- Долгоруков В.С. Некоторые вопросы из истории и топографии ранней Фанагории // Проблемы исследований античных городов. Тезисы. М. 1989а. С. 41–42.

## Боспорские исследования, вып. XI

- Долгоруков В.С.* Некоторые вопросы истории и топографии ранней Фанагории // КСИА. Вып. 197. 1990. С. 30–37.
- Долгоруков В.С.* Новые исследования в Фанагории // Древности Кубани (материалы научно-практической конференции). Краснодар. 1991. С. 41–43.
- Долгоруков В.С., Колесников А.Б.* Новые данные о строительных комплексах Фанагории // Проблемы исследований античных городов. Тезисы. М. 1989. С. 42–43.
- Долгоруков В.С., Колесников А.Б.* Новый тип строительных комплексов Фанагории // РА. № 1. 1993. С. 113–132.
- Долгоруков В.С., Масленников А.А., Шавырина Т.Г.* Охранные работы Фанагорийской экспедиции // АО 1974 г. М. 1975. С. 107–109.
- Долгоруков В.С., Сокольский Н.И., Сорокина Н.П., Стручалина Р.А.* Работы Таманской экспедиции // АО 1970 г. М. 1971. С. 118–121.
- Емец И.А.* Древнегреческие граффити с поселения Красноармейское // Вопросы истории и археологии Боспора. Воронеж-Белгород. 1991. С. 20–25.
- Жебелев С.А.* Возникновение Боспорского государства // Жебелев С.А. Северное Причерноморье. М.-Л. 1953. С. 48–73.
- Жебелев С.А.* Основные линии экономического развития Боспорского государства // Жебелев С.А. Северное Причерноморье. М.-Л., 1953а. С. 116–158.
- Жебелев С.А.* Источники для изучения истории античной культуры Северного Причерноморья // Античные города Северного Причерноморья. М.-Л. 1955. С. 5–22.
- Завойкин А.А.* Комплекс амфор из Фанагории 1985 года // Хозяйство и культура доклассовых и раннеклассовых обществ. Тезисы докладов. М. 1986. С. 54–55.
- Завойкин А.А.* Проблемы синхронизации и датирования комплексов середины–второй половины V в. до н.э., содержащих хиосские амфоры разных «типов» // Древнее производство, ремесло и торговля по археологическим данным. Тезисы докладов. М. 1988. С. 53–55.
- Завойкин А.А.* Классификация фрагментов самосских амфор из Фанагории // РА. № 3. 1992. С. 40–56.
- Завойкин А.А.* Фрагменты амфор Эгины (?) из раскопок Фанагории // КСИА. Вып. 204. 1992а. С. 84–88.
- Завойкин А.А.* Периодизация торговых связей по керамической таре и вопросы истории Фанагории: вторая половина VI – V вв. до н.э. // Очерки истории и археологии Боспора. М. 1992б. С. 260–269.
- Зеест И.Б.* Раскопки ГМИИ до Великой Отечественной войны // Памятники искусства. Бюллетень ГМИИ. № 2. М. 1947. С. 3–9.
- Зеест И.Б.* Земляные склепы некрополя Тузлы // КСИИМК. Вып. 51. 1953. С. 156–158.
- Зеест И.Б.* Раскопки Гермонассы // КСИИМК. Вып. 58. 1955. С. 114–121.
- Зеест И.Б.* Раскопки Гермонассы // КСИИМК. Вып. 74. 1959. С. 58–63.
- Зеест И.Б.* Архаические слои Гермонассы // КСИА. Вып. 83. 1961. С. 53–58.
- Зеест И.Б.* Рельеф из Гермонассы с изображением Геракла // Культура античного мира. М. 1966. С. 77–82.
- Зеест И.Б.* Раскопки Гермонассы // АО 1965 г. М. 1966а. С. 129–131.
- Зеест И.Б.* Раскопки Гермонассы // АО 1966 г. М. 1967. С. 76–77.
- Зеест И.Б.* Об одной особенности экономического развития Гермонассы // Античная история и культура Средиземноморья и Причерноморья. Л. 1968. С. 144–148.
- Зеест И.Б.* Раскопки Гермонассы // АО 1967 г. М. 1968а. С. 84–85.
- Зеест И.Б.* Раскопки Гермонассы // АО 1968 г. М. 1969. С. 109–111.
- Зеест И.Б.* Раскопки Гермонассы // АО 1969 г. М. 1970. С. 108–109.
- Зеест И.Б.* Раскопки Гермонассы // АО 1970 г. М. 1971. С. 116–117.
- Зеест И.Б.* Возникновение и первый расцвет Гермонассы // СА. № 4. 1974. С. 82–97.
- Зеест И.Б.* Поиск восточной границы архаической Гермонассы // КСИА. Вып. 143. 1975. С. 60–62.
- Зеест И.Б.* К вопросу о городской планировке Гермонассы // История и культура античного мира. М. 1977. С. 54–57.

## Паромов Я.М. История археологических...

- Зеест И.Б., Коровина А.К.* Раскопки Таманского городища // АО 1871 г. М. 1972. С. 142–143.
- Зограф А.Н.* Античные монеты // МИА. № 16. М.-Л. 1951.
- Зограф А.Н.* Денежное обращение и монетное дело Северного Причерноморья // Античные города Северного Причерноморья. М.-Л. 1955. С. 148–163.
- Иванов А.Ф., Мацкевой Л.Г.* Исследования на Кубани // АО 1973 г. М. 1974. С. 109–110.
- Иванова А.П.* Скульптура и живопись Боспора. Киев. 1961.
- Иванчик А.И., Петерс Б.Г.* Греческая надпись из раскопок Патрэя в 1986 г. // ВДИ. № 2. 1988. С. 119–121.
- Иевлев М.М.* Палеогеографическая обстановка в степных районах Северного Причерноморья в VII–V вв. до н.э. // Киммерийцы и скифы. Ч. 1. Кировоград. 1987. С. 64–66.
- Иессен А.А.* Греческая колонизация Северного Причерноморья. Л. 1947.
- Иессен А.А., Миллер А.А.* Таманская экспедиция 1931 г. // СГАИМК. № 11–12. 1932. С. 58–61.
- Казаманова Л.Н.* Монеты из раскопок Гермонассы в 1955–1956 гг. // НЭ. Т. II. М. 1960. С. 46–56.
- Калашиников М.В.* Археологические исследования на комплексе памятников Красноармейский-1 // Первая Кубанская археологическая конференция. Тезисы докладов. Краснодар. 1989. С. 59–60.
- Калашиников М.В.* Раскопки поселения Красноармейское В // Древности Кубани (материалы научно-практической конференции). Краснодар. 1991. С. 48–50.
- Калашиников М.В.* Работа Запорожской экспедиции ИА АН СССР в 1989–1990 гг. // Археологические раскопки на Кубани в 1989–1990 гг. Ейск. 1992. С. 25–29.
- Каллистов Д.П.* Очерки по истории Северного Причерноморья античной эпохи. Л. 1949.
- Каллистов Д.П.* Северное Причерноморье в античную эпоху. М. 1952.
- Кобылина М.М.* Памятники искусства Боспора из раскопок ГМИИ // Памятники искусства. Бюллетень ГМИИ. № 2. М. 1947. С. 16–20.
- Кобылина М.М.* Новый памятник боспорского искусства – стела Агафа // ВДИ. № 4. 1948. С. 85–90.
- Кобылина М.М.* Фанагорийская экспедиция // КСИИМК. Вып. 27. 1949. С. 46–51.
- Кобылина М.М.* Терракоты Фанагории местного производства // ВДИ. № 2. 1949а. С. 107–113.
- Кобылина М.М.* Раскопки Фанагории // КСИИМК. Вып. 33. 1950. С. 89–95.
- Кобылина М.М.* Раскопки Фанагории // КСИИМК. Вып. 37. 1951. С. 232–237.
- Кобылина М.М.* Раскопки Южного некрополя Фанагории в 1947 г. // МИА. № 19. М. 1951а. С. 236–240.
- Кобылина М.М.* Раскопки Восточного некрополя Фанагории в 1948 г. // МИА. № 19. М. 1951б. С. 241–249.
- Кобылина М.М.* Раскопки Фанагории // КСИИМК. Вып. 51. 1953. С. 122–127.
- Кобылина М.М.* Фанагория // МИА. № 57. М. 1956. С. 5–101.
- Кобылина М.М.* Фанагорийский склеп // КСИИМК. Вып. 70. 1957. С. 143–146.
- Кобылина М.М.* Новые данные о фанагорийских винодельнях // КСИИМК. Вып. 74. 1959. С. 20–24.
- Кобылина М.М.* Терракотовые статуэтки Пантикапея и Фанагории. М. 1961.
- Кобылина М.М.* Черты эолийской культуры в архаической Фанагории // СА. № 4. 1961а. С. 271–274.
- Кобылина М.М.* Исследования Фанагории в 1959–1960 и 1962 гг. // СА. № 4. 1963. С. 129–138.
- Кобылина М.М.* Раскопки центральной части Фанагории в 1959–1960 гг. // КСИА. Вып. 95. 1963а. С. 97–103.
- Кобылина М.М.* Культура Фанагории досарматского периода // Античный город. М. С. 84–96.
- Кобылина М.М.* Открытия в Фанагории // АО 1965 г. М. 1966. С. 103–106.
- Кобылина М.М.* Керамическое производство Фанагории в IV в. // СА. № 3. 1966а. С. 172–186.
- Кобылина М.М.* Раскопки юго-восточного района Фанагории в 1964–1965 гг. // Пленум ИА АН СССР 1966 г. Тезисы докладов. М. 1966б. С. 19.
- Кобылина М.М.* Раскопки юго-восточного района Фанагории в 1964 г. // КСИА. Вып. 109. 1967. С. 124–129.
- Кобылина М.М.* Сооружения V в. до н.э. на южной окраине Фанагории // КСИА. Вып. 116. 1969. С. 98–104.
- Кобылина М.М.* Раскопки Фанагории // АО 1968 г. М. 1969а. С. 90–92.
- Кобылина М.М.* Квартал ремесленников на южной окраине Фанагории // КСИА. Вып. 124. 1970. С. 69–72.
- Кобылина М.М.* Раскопки Фанагории // АО 1969 г. М. 1970а. С. 109–112.
- Кобылина М.М.* Раскопки Фанагории // АО 1970 г. М. 1971. С. 110–112.

## Боспорские исследования, вып. XI

- Кобылина М.М.* Фанагорийская экспедиция // АО 1971 г. М. 1972. С. 143–145.
- Кобылина М.М.* Раскопки Фанагории // Тезисы докладов, посвященных итогам полевых исследований в 1971 г. М. 1972а. С. 97.
- Кобылина М.М.* Античная скульптура Северного Причерноморья. М. 1972б.
- Кобылина М.М.* Фанагорийская кровельная черепица первых веков нашей эры // КСИА. Вып. 130. 1972в. С. 112–114.
- Кобылина М.М.* Раскопки Фанагории // АО 1972 г. М. 1973. С. 129–131.
- Кобылина М.М.* Терракотовые статуэтки Фанагории // САИ. Вып. Г1–11. Ч. IV. М. 1974. С. 20–30.
- Кобылина М.М.* Терракотовые статуэтки с городища в совхозе «Залив» // САИ. Вып. Г1–11. Ч. IV. М. 1974а. С. 30–31.
- Кобылина М.М.* Терракотовые статуэтки синдских поселений // САИ. Вып. Г1–11. Ч. IV. М. 1874б. С. 41–42.
- Кобылина М.М.* Штамп с изображением Тихи из Фанагории // КСИА. Вып. 143. 1975. С. 63–66.
- Кобылина М.М.* Раскопки центральной части Фанагории // АО 1974 г. М. 1975а. С. 111–112.
- Кобылина М.М.* Раскопки центральной части Фанагории с 1969 по 1974 г. // Новейшие открытия советских археологов. Тезисы докладов конференции. Ч. 2. Киев. 1975б. С. 59.
- Кобылина М.М.* Золотой статер Лисимаха из Фанагории // Древняя Русь и славяне. М. 1978. С. 88–95.
- Кобылина М.М.* Изображения восточных божеств в Северном Причерноморье в первые века н.э. М. 1978а.
- Кобылина М.М.* Разрушения гуннов в Фанагории // Вопросы древней и средневековой археологии Восточной Европы. М. 1978б.
- Кобылина М.М.* Страницы ранней истории Фанагории // СА. № 2. 1983. С. 51–61.
- Кобылина М.М.* Фанагория. М. 1989.
- Кобылина М.М., Долгоруков В.С.* Раскопки Фанагории // АО 1973 г. М. 1974. С. 111–113.
- Кондрашев А.В.* Находки древних якорей у Кавказских берегов // Древности Кубани (материалы научно-практической конференции). Краснодар. 1991. С. 59–61.
- Кондрашев А.В.* Подводные исследования у мыса Панагия // Древности Кубани и Черноморья. Краснодар. 1993. С. 84–90.
- Коровина А.К.* К вопросу об изучении Семибратних курганов // СА. № 2. 1957. С. 174–187.
- Коровина А.К.* Раскопки в Фанагории и Тирамбе в 1962 г. // Тезисы докладов научной сессии, посвященной итогам работы ГМИИ за 1962 г. М. 1963. С. 19–20.
- Коровина А.К.* Древняя Тирамба // ВДИ. № 3. 1963а. С. 126–131.
- Коровина А.К.* К вопросу о памятниках эпохи бронзы на Таманском полуострове (Каменная гробница из раскопок 1960 г.) // СГМИИ. Вып. II. М.-Л. 1964. С. 34–38.
- Коровина А.К.* Некрополи Синдики VI–II вв. до н.э. как источник для изучения взаимодействия греческих и варварских элементов в истории Азиатского Боспора. Канд. дис. Арх. ИА РАН: Р-2. № 1914. М. 1964а.
- Коровина А.К.* Некрополи Синдики VI–II вв. до н.э. как источник для изучения взаимодействия греческих и варварских элементов в истории Азиатского Боспора. Автореф. канд. дис. М. 1964б.
- Коровина А.К.* Раскопки некрополя Фанагории в 1964 г. // Материалы сессии, посвященной итогам археологических и этнографических исследований 1964 г. в СССР. Тезисы докладов. Баку. 1965. С. 108–109.
- Коровина А.К.* Раскопки некрополя Фанагории в 1964 г. // КСИА. Вып. 109. 1967. С. 130–135.
- Коровина А.К.* Тирамба (городище и некрополь). Итог археологических работ экспедиции ГМИИ им. А.С. Пушкина за 1959, 1961–1963 и 1965 годы // СГМИИ. Вып. 4. М. 1968. С. 54–84.
- Коровина А.К.* Раскопки некрополя Тирамбы // АО 1968 г. М. 1969. С. 113–114.
- Коровина А.К.* Фаянсовые подвески из некрополей Тирамбы и Фанагории // ВДИ. № 1. 1972. С. 104–112.
- Коровина А.К.* Терракоты Тирамбы // САИ. Вып. Г1–11. Ч. IV. М. 1974. С. 11–13.
- Коровина А.К.* Раскопки Тмутаракани-Гермонассы в 1973 г. // Тезисы докладов научной сессии, посвященной итогам работы ГМИИ за 1973 г. М. 1974а. С. 25–26.

## Паромов Я.М. История археологических...

- Коровина А.К.* Терракотовые статуэтки Гермонассы // САИ. Вып. Г1–11. Ч. IV. М. 1974б. С. 39–41.
- Коровина А.К.* Раскопки Тмутаракани-Гермонассы // АО 1975 г. М. 1976. С. 128–129.
- Коровина А.К.* Раскопки древней Тмутаракани-Гермонассы // АО 1976 г. М. 1977. С. 105.
- Коровина А.К.* Раскопки Таманского городища // АО 1978 г. М. 1979. С. 131–132.
- Коровина А.К.* Раскопки Гермонассы-Тмутаракани // АО 1979 г. М. 1980. С. 113–114.
- Коровина А.К.* Раскопки Тмутаракани-Гермонассы // АО 1980 г. М. 1981. С. 105–106.
- Коровина А.К.* Местные черты погребального обряда в ранних могилах некрополя Тирамбы // Демографическая ситуация в Причерноморье в период великой греческой колонизации. Тбилиси. 1981. С. 267–273.
- Коровина А.К.* Раскопки Гермонассы-Тмутаракани // АО 1981 г. М. 1983. С. 121–122.
- Коровина А.К.* Из истории эллинистической Гермонассы // Древние культуры Евразии и античная цивилизация. Краткие тезисы докладов научной конференции. Л. 1983а. С. 42–43.
- Коровина А.К.* Азиатский Боспор. Выставка из собраний музеев Болгарии, Румынии и Советского Союза. Каталог выставки. М. 1983б.
- Коровина А.К.* Гермонасса // АГСП. М. 1984. С. 81–82.
- Коровина А.К.* Тирамба // АГСП. М. 1984а. С. 87.
- Коровина А.К.* Раскопки Гермонассы за последние три сезона (1981–1983 гг.) // Тезисы докладов научной сессии, посвященной итогам работы ГМИИ за 1983 г. М. 1985. С. 19–21.
- Коровина А.К.* Позднеантичная Гермонасса (по материалам раскопок 1973–1975 гг.) // Проблемы античной культуры. М. 1986. С. 160–168.
- Коровина А.К.* Некрополь Фанагории (раскопки 1964–1965) // СГМИИ. Вып. 8. М. 1987. С. 71–109.
- Коровина А.К.* Перстни из некрополей Фанагории и Тирамбы // СГМИИ. Вып. 8. М. 1987а. С. 137–146.
- Коровина А.К.* Раскопки некрополя Тирамбы (1966–1970) // СГМИИ. Вып. 8. М. 1987б. С. 3–70.
- Коровина А.К.* Винодельни Гермонассы // КСИА. Вып. 191. 1987в. С. 60–67.
- Коровина А.К.* Раскопки Таманского городища в 1986 г. // Тезисы докладов научной сессии, посвященной итогам работы ГМИИ за 1986 г. М. 1987г. М. С. 11–12.
- Коровина А.К.* История исследования Таманского городища // СГМИИ. Вып. 10. М. 1992. С. 7–40.
- Кропоткин В.В.* Клады римских монет на территории СССР // САИ. Вып. Г4–4. М. 1961.
- Кропоткин В.В.* Клады византийских монет на территории СССР // САИ. Вып. Е4–4. М. 1962.
- Кропоткин В.В.* Византийские монеты из Таматархи-Тмутаракани // Керамика и стекло древней Тмутаракани. М. 1963. С. 175–185.
- Кругликова И.Т.* Фанагорийская местная керамика из грубой глины // МИА. № 19. М. 1951. С. 87–106.
- Кругликова И.Т.* Сельское хозяйство Боспора. М. 1975.
- Крушкол Ю.С.* Раскопки древнего Патрэя в 1949 г. // ВДИ. № 2. 1950. С. 231–233.
- Крушкол Ю.С.* Раскопки древнего Патрэя в 1950 г. // ВДИ. № 2. 1951. С. 225–228.
- Крушкол Ю.С.* Монеты Фанагорийского городища раскопок 1937 и 1939 гг. Государственного исторического музея // СА. Т. XV. М. 1951а. С. 256–272.
- Крушкол Ю.С.* Монеты с монограммами из Патрэйского клада 1950 г. // ВДИ. № 3. 1952. С. 137–147.
- Крушкол Ю.С.* Патрэйский клад 1950 г. // КСИИМК. Вып. 66. 1956. С. 116–117.
- Крушкол Ю.С.* Монеты из раскопок Патрэя 1949–1951 гг. // ВДИ. № 3. 1958. С. 136–142.
- Крыкин С.М.* Культовый (?) комплекс на южной окраине Фанагории // Актуальные проблемы историко-археологических исследований. Тезисы докладов. Киев. 1987. С. 85–86.
- Крыкин С.М.* Новые терракоты всадников из Фанагории // КСИА. Вып. 191. 1987а. С. 57–59.
- Кубланов М.М.* К истории Азиатского Боспора // СА. Т. XXIX–XXX. 1959. С. 203–236.
- Кузнецов В.Д.* Кепы: ионийская керамика // СА. № 4. 1991. С. 36–52.
- Кузнецов В.Д.* Ранние апойки Северного Причерноморья // КСИА. Вып. 204. 1991а. С. 31–37.
- Кузнецов В.Д.* Раскопки в Кехах 1984–1989 гг. // Очерки археологии и истории Боспора. М. 1992. С. 28–45.
- Кузнецов В.Д.* Кепы // Сборник «20 лет музею М.Ю. Лермонтова в Тамани». Тамань археологическая (III раздел). Темрюк. 1996. С. 44–47.



## Боспорские исследования, вып. XI

- Кузнецов В.Д., Масленников А.А., Шавырина Т.Г.* Работы Фанагорийской экспедиции // АО 1978 г. М. 1979. С. 134.
- Латышева В.А.* Литературные источники по истории Боспора рубежа нашей эры // Вопросы истории и археологии Боспора. Воронеж-Белгород. 1991. С. 37–52.
- Лосева Н.М.* Фрагмент краснофигурного килика из Фанагории // КСИИМК. Вып. XXII. 1948. С. 59–61.
- Лосева Н.М.* Краснолаковая керамика Боспора (II в. до н.э. – IV в. н.э.) по материалам Пантикапея и Фанагории // Автореф. канд. дис. М. 1950.
- Лосева Н.М.* Краснофигурная керамика Фанагории из раскопок 1938–1962 гг. // СГМИИ. Вып. 4. М. 1968. С. 85–93.
- Лосева Н.М.* Аггическая краснофигурная керамика Пантикапея и Фанагории по данным современных раскопок // 150 лет Одесскому археологическому музею АН УССР. Тезисы докладов юбилейной конференции. Киев. 1975. С. 145.
- Лунин Б.В.* Сергей Францевич Войцеховский // СГАИМК. № 3/4. 1932. С. 64–65.
- Ляпушкин И.И.* Славяно-русские поселения IX–XII ст. на Дону и Тамани по археологическим памятникам // МИА. № 6. М.-Л. 1941.
- Макарова Т.И.* Поливная керамика Таманского городища // Керамика и стекло древней Тмутаракани. М. 1963. С. 73–101.
- Макарова Т.И.* Поливная посуда. Из истории керамического импорта и производства Древней Руси // САИ. Вып. Е1–38. М. 1967.
- Макарова Т.И.* Фигурка воина из Тмутаракани // СА. № 3. 1972. С. 324–331.
- Марченко И.Д.* Раскопки Восточного некрополя Фанагории в 1951 г. // МИА. № 57. М. 1956. С. 102–127.
- Марченко И.Д.* Раскопки в Пантикапее и на Майской горе в 1961 г. // Тезисы докладов научной сессии, посвященной итогам работы ГМИИ за 1961 г. М. 1961. С. 6–7.
- Марченко И.Д.* Новые данные об античном святилище вблизи Фанагории // 50 лет ГМИИ. М. 1962. С. 132–133.
- Марченко И.Д.* Некоторые итоги раскопок на Майской горе // КСИА. Вып. 95. 1963. С. 86–90.
- Марченко И.Д.* Раскопки Пантикапея и Майской горы в 1963 г. // Тезисы докладов научной сессии, посвященной итогам работы ГМИИ за 1963 г. М. 1964. С. 15–16.
- Марченко И.Д.* Археологическая деятельность Государственного музея изобразительных искусств им. А.С. Пушкина за сорок лет // СГМИИ. Вып. 4. М. 1968. С. 3–26.
- Марченко И.Д.* Терракоты из святилища на Майской горе (Блеваче) // САИ. Вып. Г1–11. Ч. IV. М. 1974. С. 31–35.
- Марченко И.Д.* О культе Афродиты на Тамани // История и культура античного мира. М. 1977. С. 121–126.
- Масленников А.А.* Скорченные погребения в грунтовых некрополях боспорских городов // СА. № 3. 1976. С. 112–127.
- Масленников А.А.* К вопросу о погребениях дандариев // История и культура античного мира. М. 1977. С. 127–131.
- Масленников А.А.* Этнический состав населения боспорских городов в VI–V вв. до н.э. // СА. № 1. 1978. С. 24–37.
- Масленников А.А.* Население Боспорского государства в VI–II вв. до н.э. М. 1981.
- Масленников А.А.* Некрополи городов Азиатского Боспора в первые века н.э. // СА. № 1. 1985. С. 61–74.
- Масленников А.А.* Население Боспорского государства в первых веках н.э. М. 1990.
- Медынцева А.А.* Тмутараканский камень. М. 1979.
- Мерперт Н.Я.* Фанагорийские черепицы из раскопок 1938 г. // МИА. № 19. М. 1951. С. 227–235.
- Миллер А.А.* Таманская экспедиция ГАИМК // СГАИМК. № 1. 1931. С. 26–29.
- Миллер А.А.* Таманская экспедиция ГАИМК в 1931 г. // СГАИМК. № 3–4. 1932. С. 58–60.
- Миллер А.А.* Таманская экспедиция ГАИМК в 1931 г. // СГАИМК. № 7–8. 1932а. С. 67–68.
- Миллер А.А.* Выставка работ экспедиций Государственной академии истории материальной культуры // СГАИМК. № 7–8. 1932б. С. 43–50.

## Паромов Я.М. История археологических...

- Миллер А.А. Археологические разведки. М.-Л. 1934.
- Мирошина Т.В., Сазанов А.В. Терракоты из некрополя у пос. Кучугуры // КСИА. Вып. 197. 1990. С. 73–78.
- Насонов А.Н. Тмутаракань в истории Восточной Европы X века // Исторические записки. Т. 6. М. 1940.
- Неверов О.Я. Группа эллинистических бронзовых перстней в собрании Эрмитажа: (к вопросу о времени проникновения египетских культов в Северное Причерноморье) // ВДИ. № 1. 1974. С. 106–115.
- Неверов О.Я. Античные инталии в собрании Эрмитажа. Л. 1976.
- Неверов О.Я. Портретные геммы и перстни из Северного Причерноморья // Тр. ГЭ. Т. XVII. Л. 1976а. С. 166–182.
- Неверов О.Я. Бронзовый перстень из Фанагории с портретом армянского царя // Вестник общественных наук АН Армянской ССР. № 3. Ереван. 1981. С. 73–78.
- Неверов О.Я. Геммы античного мира. М. 1983.
- Неверов О.Я. Античные камни в собрании Эрмитажа. Л. 1988.
- Николаева Н.А., Сафронов В.А. Древнейшая катакомбная культура Северного Кавказа и проблема появления катакомбного обряда в Восточной Европе // Катакомбные культуры Северного Кавказа. Орджоникидзе. 1981. С. 4–26.
- Николаева Э.Я. Раскопки городища Кепы в 1964 г. // КСИА. Вып. 109. 1967. С. 94–100.
- Николаева Э.Я. Раскопки в Кепях // АО 1972 г. М. 1973. С. 142–143.
- Николаева Э.Я. Поселение Водопроводное на Таманском полуострове // КСИА. Вып. 133. 1973а. С. 97–102.
- Николаева Э.Я. Раскопки в Кепях // АО 1973 г. М. 1974. С. 120–121.
- Николаева Э.Я. Терракоты города Кеп // САИ. Вып. Г1–11. Ч. IV. М. 1974а. С. 13–16.
- Николаева Э.Я. Раскопки терм в Кепях // КСИА. Вып. 143. 1975. С. 77–81.
- Николаева Э.Я. Раскопки Ильичевского городища // АО 1974 г. М. 1975а. С. 121–122.
- Николаева Э.Я. Раскопки Ильичевского городища // АО 1975 г. М. 1976. С. 141–142.
- Николаева Э.Я. Фрагмент архаического сосуда из Кеп // История и культура античного мира. М. 1977. С. 150–153.
- Николаева Э.Я. Раскопки Ильичевского городища // АО 1976 г. М. 1977а. С. 114–115.
- Николаева Э.Я. Работы Ильичевского отряда Таманской экспедиции // АО 1977 г. М. 1978. С. 133.
- Николаева Э.Я. Краснолаковая керамика со штампами из Ильичевского городища // КСИА. Вып. 156. 1978а. С. 110–113.
- Николаева Э.Я. О времени основания Кеп // Проблемы греческой колонизации Северного и Восточного Причерноморья. Тбилиси. 1979. С. 142–145.
- Николаева Э.Я. Работа Ильичевского отряда Таманской экспедиции // АО 1978 г. М. 1979а. С. 139.
- Николаева Э.Я. Раскопки Ильичевского городища // АО 1980 г. М. 1981. С. 113–114.
- Николаева Э.Я. Поселение у д. Ильич // КСИА. Вып. 168. 1981а. С. 88–93.
- Николаева Э.Я. Работы Ильичевского отряда // АО 1981 г. М. 1983. С. 126.
- Николаева Э.Я. Пифосы Ильичевского городища // КСИА. Вып. 174. 1983а. С. 110–117.
- Николаева Э.Я. Боспор после гуннского нашествия. Автореф. канд. дис. М. 1984.
- Николаева Э.Я. Работы Ильичевского отряда // АО 1983 г. М. 1985. С. 128.
- Николаева Э.Я. К вопросу о стеклоделении на Боспоре // Достижения советской археологии в XI пятилетке. Тезисы Всесоюзной археологической конференции. Баку. 1985а. С. 274–275.
- Николаева Э.Я. Работы Ильичевской экспедиции // АО 1984 г. М. 1986. С. 105–106.
- Николаева Э.Я. Раскопки Ильичевского городища // АО 1985 г. М. 1987. С. 149.
- Николаева Э.Я. Работы Ильичевской экспедиции // АО 1986 г. М. 1988. С. 139–140.
- Николаева Э.Я. Об экономической базе позднеантичного Боспора (производственные комплексы, раскопанные на территории в/с «Азовский» Темрюкского района Краснодарского края Ильичевской экспедицией ИА АН СССР) // Первая Кубанская археологическая конференция. Тезисы докладов. Краснодар. 1989. С. 98–99.

## Боспорские исследования, вып. XL

- Николаева Э.Я.* Христианский комплекс VI века на Боспоре Киммерийском // Проблемы исследования античных городов. Тезисы. М. 1989а. С. 86–87.
- Николаева Э.Я.* Ильичевское городище-крепость трапезитов // Древние памятники Кубани (материалы семинара). Краснодар. 1990. С. 136–146.
- Николаева Э.Я.* Стеклоделие на Боспоре // КСИА. Вып. 204. 1991. С. 50–57.
- Николаева Э.Я.* Ильичевское городище. Итоги работ // Древности Кубани (материалы научно-практической конференции). Краснодар. 1991а. С. 73–75.
- Николаенко Т.Д., Паромов Я.М.* Разведки на Таманском полуострове // АО 1984 г. М. 1986. С. 106.
- Никулина Н.М.* Перстни из Фанагории // СА. № 3. 1964. С. 188–195.
- Паромов Я.М.* Разведки на Таманском полуострове // АО 1981 г. М. 1983. С. 127–128.
- Паромов Я.М.* Обследование памятников археологии Таманского полуострова в 1981–1983 гг. // КСИА. Вып. 188. 1986. С. 69–76.
- Паромов Я.М.* Родосские клейма из поселений Таманского полуострова // Надписи и языки древней Малой Азии, Кипра и античного Северного Причерноморья. М. 1987. С. 293–299.
- Паромов Я.М.* Обследование археологических памятников Таманского полуострова в 1984–1985 гг. // КСИА. Вып. 196. 1989. С. 72–78.
- Паромов Я.М.* К вопросу о хозяйственном и экономическом потенциале Азиатского Боспора в эллинистический период // Скифия и Боспор. Археологические материалы к конференции памяти М.И. Ростовцева. Тезисы докладов. Новочеркасск. 1989а. С. 60–61.
- Паромов Я.М.* Принципы изучения эволюции системы расселения на Таманском полуострове в античное и средневековое время // Древние памятники Кубани. Краснодар. 1990. С. 56–69.
- Паромов Я.М.* Археологическая карта Таманского полуострова // Деп. ИНИОН РАН. № 47103 от 1.10.1992 г. М.
- Паромов Я.М.* Очерк истории археолого-топографического исследования Таманского полуострова // БС. Вып. 1. 1992а. С. 109–146.
- Паромов Я.М.* Археолого-топографический план Фанагории // БС. Вып. 2. 1993. С. 111–148.
- Паромов Я.М.* Археолого-топографический план Патрэя // БС. Вып. 3. 1993а. С. 136–169.
- Паромов Я.М.* Главные дороги Таманского полуострова в античное время // ДБ. Т. 1. 1998. С. 216–225.
- Паромов Я.М.* К вопросу об уровне моря у берегов Таманского полуострова в античное время // VI чтения памяти профессора В.Д. Блаватского. Тезисы докладов. М. 1999. С. 89–90.
- Паромов Я.М.* О земельных наделах античного времени на Таманском полуострове // АВ. № 7. 2000. С. 309–319.
- Паромов Я.М.* Укрепленные дома Азиатского Боспора // БФ. Колонизация региона. Формирование полисов. Образование государства. Ч. 1. СПб. 2001а. С. 79–85.
- Паромов Я.М.* К вопросу о пространственном размещении крепостей Фонталовского полуострова (в связи со статьей Г.П. Гарбузова) // ДБ. Т. 6. 2003 г. С. 95–103.
- Паромов Я.М.* Первое социалистическое соревнование в сфере науки. ГАИМК 1930–1931 гг. // Культурный слой. Сборник научных статей. Вып. 3. Нижний Новгород. 2014. С. 136–157.
- Паромов Я.М.* Краеугольный камень Таманской палеогеографии // КСИА. Вып. 241. 2015. С. 137–153.
- Паромов Я.М.* Д.А. Золотарев и М.Г. Худяков: 1930 год // Культурный слой. Сборник научных статей. Вып. 4. Нижний Новгород. 2016а. С. 142–162.
- Паромов Я.М.* В.Ф. Гайдукевич и Тиритака (секрет успеха ученого) // XVII БЧ. Керчь. 2016. С. 351–356.
- Паромов Я.М., Гей А.Н.* Памятники эпохи камня и бронзы на Таманском полуострове (краткий обзор) // ДБ. Т. 8. 2005. С. 320–339.
- Переводчикова Е.В.* Локальные черты скифского звериного стиля Прикубанья // СА. № 4. 1987. С. 44–58.
- Передольская А.А.* Терракоты из кургана Большая Близница и Гомеровский гимн Деметре // Тр. ГЭ. Т. VII. Л. 1962. С. 46–91.
- Петерс Б.Г.* Морское дело в античных государствах Северного Причерноморья. М. 1982.
- Петерс Б.Г.* Косторезное дело в античных государствах Северного Причерноморья. М. 1986.
- Петерс Б.Г.* Работы Патрэйской экспедиции // АО 1985 г. М. 1987. С. 151.

## Паромов Я.М. История археологических...

- Петерс Б.Г.* Раскопки Патрэя // АО 1986 г. М. 1988. С. 140.
- Петерс Б.Г.* Исследования нижнего слоя Патрэя // Проблемы исследования античных городов. Тезисы. М. 1989. С. 95–97.
- Петерс Б.Г.* Итоги работы Патрэйской экспедиции ИА АН СССР в 1985–1989 годах // Древности Кубани (материалы научно-практической конференции). Краснодар. 1991. С. 80–82.
- Пичикян И.Р.* Две краснофигурные вазы из Гермонассы // СГМИИ. Вып. 8. М. 1987. С. 126–136.
- Платонова Н.И.* Российская академия истории материальной культуры. Этапы становления (1918–1919 гг.) // СА. № 4. 1989. С. 5–16.
- Плетнева С.А.* Средневековая керамика Таманского городища // Керамика и стекло древней Тмутаракани. М. 1963. С. 5–72.
- Плетнева С.А.* От кочевий к городам. М. 1967.
- Плетнева С.А.* Древние болгары в бассейне Дона и Приазовья // Плиска-Преслав. 2. София. 1981. С. 9–19.
- Плетнева С.А.* Глиняный ритон из Корчева и бронзовая личина из Тмутаракани // СА. № 1. 1987. С. 258–262.
- Плетнева С.А.* Очерки хазарской археологии. Москва-Иерусалим. 1999.
- Плетнева С.А.* Кочевники в Таматархе // РА. № 2. 2001. С. 97–107.
- Плетнева С.А.* Оборонительная стена в Таматархе-Тмутаракани // Историко- археологический альманах. Вып. 6. Армавир-Москва. 2001а. С. 21–28.
- Плетнева С.А.* Таматарха-Тмутаракань // Крым, Северо-Восточное Причерноморье и Закавказье в эпоху Средневековья. IV–XIII века. М. 2003. С. 171–179.
- Плетнева С.А.* Фанагория // Крым, Северо-Восточное Причерноморье и Закавказье в эпоху Средневековья. IV–XIII века. М. 2003а. С. 179–183.
- Розанова Н.П.* Новые эпиграфические памятники Таманского полуострова // СА. Т. VII. 1941. С. 247–257.
- Розанова Н.П.* Посвятительная надпись Санергу и Астаре. Памятник царицы Комосарии // ВДИ. № 2. 1949. С. 86–92.
- Розанова Н.П.* Посвятительные надписи Фанагории как источник для топографии города // ВДИ. № 3. 1949а. С. 170–178.
- Розанова Н.П.* Эллинская надпись из раскопок Патрэя 1949 г. // СА. Т. XXVIII. 1958. С. 262–265.
- Розов В.Н.* Боспорские монеты VI–V вв. до н.э. из случайных находок на Таманском полуострове (1975–1980 гг.) // СА. № 2. 1983. С. 109–116.
- Розов В.Н.* Византийские золотые монеты Таманского городища // СГМИИ. Вып. 8. М. 1987. С. 154–157.
- Ростовцев М.И.* Скифия и Боспор. Л. 1925.
- Рыбаков Б.А.* Славяне в Крыму и на Тамани // Тезисы доклада на сессии по истории Крыма. Симферополь. 1952. С. 15.
- Рыбаков Б.А.* Русские земли на карте Идриси 1154 года // КСИИМК. Вып. 43. 1952а. С. 3–44.
- Рыбаков Б.А.* Древние славяне в Причерноморье // Славяне. № 2. 1954. С. 22–26.
- Рыбаков Б.А.* Древняя Тмутаракань и проблема славянской колонизации Приазовья // Тезисы докладов на сессии отделения исторических наук и пленуме ИИМК, посвященных итогам археологических и этнографических исследований 1953 г. М. 1954а. С. 17–19.
- Рыбаков Б.А.* Древняя Тмутаракань // МГУ. Юбилейная научная сессия, посвященная 200-летию университета, 9–13 мая 1955 г. Тезисы докладов. Исторический факультет. М. 1955. С. 15.
- Рыбаков Б.А.* Предисловие // Керамика и стекло древней Тмутаракани. М. 1963. С. 3–4.
- Савостина Е.А.* Античное поселение Юбилейное-I на Тамани (предварительные итоги изучения) // СА. № 1. 1987. С. 58–71.
- Савостина Е.А.* Об изучении хоры Азиатского Боспора // Первая Кубанская археологическая конференция. Тезисы докладов. Краснодар. 1989. С. 56–58.
- Сазанов А.В.* Боспор в ранневизантийское время // Хозяйство и культура доклассовых и раннеклассовых обществ. Тезисы докладов III конференции молодых ученых ИА АН СССР. М. 1986. С. 128–129.

## Боспорские исследования, вып. XI

- Сазанов А.В.* О хронологии Боспора ранневизантийского времени // СА. № 4. 1989. С. 41–60.
- Сазанов А.В.* Краснолаковая керамика ранневизантийского времени с памятников Таманского полуострова // Первая Кубанская археологическая конференция. Тезисы докладов. Краснодар., 1989а. С. 100.
- Сазанов А.В.* Краснолаковая керамика Северного Причерноморья ранневизантийского времени (хронология некоторых типов) // Проблемы исследований античных городов. Тезисы. М. 1989б. С. 103–104.
- Сазанов А.В.* Проблемы хронологии средневекового Боспора (VIII–XIV вв.) // Древности Кубани (материалы научно-практической конференции). Краснодар. 1991. С. 85–87.
- Сидорова Н.А.* Архаическая керамика из раскопок Гермонассы // СГМИИ. Вып. 8. М. 1987. С. 110–125.
- Сидорова Н.А., Тугушева О.В., Забелина В.С.* Античная расписная керамика из собрания Государственного музея изобразительных искусств имени А.С. Пушкина. М. 1985.
- Силантьева П.Ф.* Филигранные бусы классической эпохи из некрополей Боспора // Из истории Северного Причерноморья в античную эпоху. Л. 1979. С. 49–58.
- Смирнов А.П.* К вопросу о формировании кабардинского народа по археологическим данным. Нальчик. 1948.
- Смирнов А.П.* К вопросу об истоках Приазовской Руси // СА. № 2. 1958. С. 270–279.
- Соколов Г.И.* Архаические рельефы с Таманского полуострова // ВДИ. № 3. 1975. С. 80–95.
- Сокольский Н.И.* Боспорские мечи // МИА. № 33. М. 1954. С. 123–196.
- Сокольский Н.И.* Находки на вершине горы Бориса и Глеба на Таманском полуострове // СА. № 1. 1957. С. 244–246.
- Сокольский Н.И.* Раскопки античного поселения около станицы Таманской // КСИИМК. Вып. 74. 1959. С. 49–57.
- Сокольский Н.И.* Раскопки в Кечах в 1957 году // КСИИМК. Вып. 78. 1960. С. 53–63.
- Сокольский Н.И.* Работы в Кечах в 1958 г. // КСИА. Вып. 83. 1961. С. 66–72.
- Сокольский Н.И.* Раскопки в Кечах в 1959 г. // КСИА. Вып. 86. 1961а. С. 55–65.
- Сокольский Н.И.* Каменные крышки амфор. (По материалам археологических раскопок боспорского города Кепы в 1959–1960 гг.) // КСИА. Вып. 89. 1962. С. 108–111.
- Сокольский Н.И.* Курсы из Кеп // СА. № 2. 1962а. С. 134–141.
- Сокольский Н.И.* Раскопки в Кечах в 1960 г. (Из работ Таманского отряда Института археологии Академии наук СССР) // КСИА. Вып. 91. 1962б. С. 83–91.
- Сокольский Н.И.* К истории северо-западной части Таманского полуострова // Acta Antiqua Philippopolitana. Studia archaeologica. Sofia. 1963. С. 11–25.
- Сокольский Н.И.* Кепы // Античный город. М. 1963а. С. 97–114.
- Сокольский Н.И.* Раскопки городища Кепы в 1961 г. // КСИА. Вып. 95. 1963б. С. 52–59.
- Сокольский Н.И.* Крепость на городище у хутора Батарейка-I // СА. № 1. 1963в. С. 179–191.
- Сокольский Н.И.* Город Кепы и крепости Фонталовского полуострова // Тезисы докладов на заседаниях, посвященных итогам полевых исследований 1963 г. М. 1964. С. 48–50.
- Сокольский Н.И.* Афродита Таманская // Искусство. № 7. 1964а. С. 68–72.
- Сокольский Н.И.* Погребение V в. в Кечах // СА. № 4. 1964б. С. 207–209.
- Сокольский Н.И.* Раскопки в Кечах в 1962 г. // КСИА. Вып. 103. 1965а. С. 108–118.
- Сокольский Н.И.* Новые памятники синдской скульптуры // КСИА. Вып. 100. 1965б. С. 86–96.
- Сокольский Н.И.* Раскопки в северо-западной части Таманского полуострова // АО 1965 г. М. 1966. С. 126–129.
- Сокольский Н.И.* Ильичевское городище // СА. № 4. 1966а. С. 125–140.
- Сокольский Н.И.* К вопросу о синдской скульптуре // Культура античного мира. М. 1966в. С. 243–258.
- Сокольский Н.И.* Работы Таманской экспедиции на Фонталовском полуострове в 1964–1965 гг. // Пленум ИА 1966 г. Секция «Античная археология». Тезисы докладов. М. 1966г. С. 21–22.
- Сокольский Н.И.* Находки эпохи бронзы на Таманском полуострове // АО 1965 г. М. 1966д. С. 80–81.
- Сокольский Н.И.* Крепость на поселении Батарейка-II // КСИА. Вып. 109. 1967. С. 108–115.

## Паромов Я.М. История археологических...

- Сокольский Н.И.* Исследования северо-западной части Таманского полуострова // АО 1966 г. М. 1967а. С. 77–79.
- Сокольский Н.И.* Достижения археологической науки в РСФСР // СА. № 3. 1967б. С. 32–35.
- Сокольский Н.И.* Керамическая мастерская в Кехах // Античная история и культура Средиземноморья и Причерноморья. Л. 1968. С. 265–270.
- Сокольский Н.И.* Новые данные по истории Таманского полуострова // Тезисы докладов на заседаниях, посвященных итогам полевых исследований 1967 г. М. 1968а. С. 19–21.
- Сокольский Н.И.* Античные деревянные саркофаги Северного Причерноморья // САИ. Вып. Г1–17. М. 1969.
- Сокольский Н.И.* О гончарном производстве в азиатской части Боспора // КСИА. Вып. 116. 1969а. С. 59–67.
- Сокольский Н.И.* Работы Таманской экспедиции // АО 1968 г. М. 1969б. С. 88–90.
- Сокольский Н.И.* Виноделие в азиатской части Боспора // СА. № 2. 1970. С. 75–92.
- Сокольский Н.И.* Деревообрабатывающее ремесло в античных государствах Северного Причерноморья. М. 1971.
- Сокольский Н.И.* Раскопки в Кехах в 1970 г. // Тезисы докладов, посвященных итогам полевых археологических исследований в 1970 г. в СССР. Тбилиси. 1971а. С. 174–175.
- Сокольский Н.И.* Фанагорийский склеп // КСИА. Вып. 130. 1972. С. 115–121.
- Сокольский Н.И.* Архитектурный ансамбль на Таманском полуострове // АО 1972 г. М. 1973. С. 145–146.
- Сокольский Н.И.* Земляной склеп в поселке Сенная // КСИА. Вып. 133. 1973а. С. 67–71.
- Сокольский Н.И.* Надгробие синдского воина из Кеп // Кавказ и Восточная Европа в древности. М. 1973б. С. 179–182.
- Сокольский Н.И.* Культ Афродиты в Кехах конца VI – V вв. до н.э. // ВДИ. № 4. 1973в. С. 88–92.
- Сокольский Н.И.* Крепость аспургиан на Боспоре // КСИА. Вып. 143. 1975. С. 21–30.
- Сокольский Н.И.* Таманский толос и резиденция Хрисалиска. М. 1976.
- Сокольский Н.И.* Вопросы синдской скульптуры // Художественная культура и археология античного мира. М., 1976а. С. 187–198.
- Сокольский Н.И.* Таманский клад бронзовых орудий // СА. № 2. 1980. С. 144–150.
- Сокольский Н.И., Беляев С.А., Десятчиков Ю.М., Николаева Э.Я., Сорокина Н.П.* Раскопки городища у поселка За Родину // АО 1971 г. М., 1972. С. 147–149.
- Сокольский Н.И., Сорокина Н.П.* Раскопки города Кепы и его некрополя в 1957–1963 гг. // Ежегодник ГИМ. 1963–1964. М. 1966. С. 28–49.
- Сокольский Н.И., Сорокина Н.П.* Работы Таманской экспедиции // АО 1967 г. М. 1968. С. 85–88.
- Сокольский Н.И., Стручалина Р.А.* Раскопки Патрэя // АО 1968 г. М. 1969. С. 112–113.
- Сокольский Н.И., Стручалина Р.А., Голенко К.В.* Третий Патрэйский клад // АМА. Вып. 2. 1974. С. 89–106.
- Сорокина Н.П.* Раскопки некрополя Гермонассы в 1956–1957 годах // КСИА. Вып. 83. 1961. С. 46–52.
- Сорокина Н.П.* Раскопки некрополя в Кехах в 1959–1960 гг. // КСИА. Вып. 91. 1962. С. 98–106.
- Сорокина Н.П.* Позднеантичное и раннесредневековое стекло с Таманского городища // Керамика и стекло древней Тмутаракани. М. 1963. С. 134–174.
- Сорокина Н.П.* Раскопки некрополя Кеп в 1961 г. // КСИА. Вып. 95. 1963а. С. 60–65.
- Сорокина Н.П.* Раскопки некрополя Кеп в 1964–1965 гг. // Пленум ИА 1966 г. Секция «Античная археология». Тезисы докладов. М. 1966. С. 30–31.
- Сорокина Н.П.* Раскопки некрополя Кеп в 1962–1964 гг. // КСИА. Вып. 109. 1967. С. 101–107.
- Сорокина Н.П.* Средневековые погребения из некрополя города Кепы на Таманском полуострове // Экспедиции ГИМ. Доклады на сессии ученого совета ГИМ. 5–7 февраля 1969 г. М. С. 124–130.
- Сорокина Н.П.* Терракоты из некрополя Кеп // САИ. Вып. Г1–11. М. 1974. С. 16–20.
- Сорокина Н.П.* Античные стеклянные сосуды из раскопок некрополя боспорского города Кепы на Таманском полуострове // АМА. Вып. 3. 1977. С. 115–144.

## Боспорские исследования, вып. XI

- Сорокина Н.П.* Поселение у поселка За Родину // АГСП. М. 1984. С. 86.
- Сорокина Н.П.* Новые данные по истории архитектурного ансамбля эпохи эллинизма на Азиатском Боспоре // Причерноморье в эпоху эллинизма. Материалы III Всесоюзного симпозиума по древней истории Причерноморья. Цхалтубо – 1982. Тбилиси. 1985. С. 374–382.
- Сорокина Н.П.* Родосская амфора с граффити из Кеп // Проблемы античной культуры. М. 1986. С. 195–199.
- Сорокина Н.П.* Религия и коропластика в античности. М. 1997.
- Сорокина Н.П.* Так называемые «кепские» клейма эпохи эллинизма и их расшифровка // Археологический сборник. Тр. ГИМ. Вып. 96. М. 1998. С. 26–31.
- Сорокина Н.П., Воронов А.А., Мелкумян Л.М., Стручалина Р.А.* Раскопки Второго городища у пос. За Родину Темрюкского района Краснодарского края // АО 1977 г. М. 1978. С. 143–144.
- Сорокина Н.П., Воронов А.А., Усачева О.Н., Мелкумян Л.М.* Работы Ахтанизовского отряда Таманской экспедиции // АО 1978 г. М. 1979. С. 147.
- Сорокина Н.П., Николаева Э.Я., Стручалина Р.А.* Раскопки второго городища у пос. За Родину Темрюкского р-на Краснодарского края // АО 1976 г. М. 1977. С. 122–123.
- Стручалина Р.А.* Поселение на Фанталовском полуострове (Саратовское) // Археологический сборник. Саратов. 1966. С. 116–130.
- Стручалина Р.А.* Раскопки Патрэя // АО 1969 г. М. 1970. С. 118–119.
- Стручалина Р.А.* Амфоры патрэйского производства // АМА. Вып. 2. 1974. С. 183–189.
- Стручалина Р.А.* Светильники в форме головы Силена из Патрэя // АМА. Вып. 3. 1977. С. 144–147.
- Таскаев В.Н.* Итоги и перспективы подводных археологических исследований в Таманском заливе // БС. Вып. 1. 1992. С. 212–217.
- Толстиков В.П.* К проблеме образования Боспорского государства (опыт реконструкции военно-политической ситуации на Боспоре в конце VI – первой половине V в. до н.э.) // ВДИ. № 3. 1984. С. 24–48.
- Тохтасьев С.Р.* Апатур. История боспорского святилища Афродиты Урании // ВДИ. № 2. 1986. С. 138–145.
- Усачева О.Н.* Надгробия из Кеп с изображением женской фигуры // КСИА. Вып. 143. 1975. С. 96–98.
- Усачева О.Н.* Рельефная керамика из Кеп // КСИА. Вып. 156. 1978. С. 100–107.
- Усачева О.Н.* Терракотовые статуэтки из кургана вблизи Кеп // КСИА. Вып. 174. 1983. С. 77–82.
- Усачева О.Н.* Новая находка подражания римским денариям из Кеп // Проблемы античной культуры. М. 1986. С. 199–201.
- Усачева О.Н.* К вопросу о населении Азиатского Боспора в конце VI – начале V вв. до н.э. // Хозяйство и культура доклассовых и раннеклассовых обществ. Тезисы докладов III конференции молодых ученых ИА АН СССР. М. 1986а. С. 159–160.
- Усачева О.Н., Сорокина Н.П.* Кепы // АГСП. М. 1984. С. 84–86.
- Финогенова С.И.* Резные камни из раскопок Фанагории и Тирамбы // Тезисы докладов научной сессии ГМИИ 1975 г. М. 1976. С. 35–36.
- Финогенова С.И.* Резные камни из раскопок Фанагории и Тирамбы последних лет // Тезисы докладов XIV Международной конференции античников социалистических стран. Ереван. 1976а. С. 445–447.
- Финогенова С.И.* Резные камни из раскопок Фанагории и Тирамбы последних лет (из собрания ГМИИ им. А.С. Пушкина) // ВДИ. 3 №. 1978. С. 89–96.
- Финогенова С.И.* Поливная керамика из раскопок Таманского городища // СА. № 2. 1987. С. 192–211.
- Финогенова С.И.* Комплексное исследование античного святилища на Майской горе // Древности Кубани (материалы научно-практической конференции). Краснодар. 1991. С. 94–95.
- Формозов А.А.* Каменный век и энеолит Прикубанья. М. 1965.
- Формозов А.А.* Русские археологи до и после революции. М. 1995.
- Формозов А.А.* Русские археологи в период тоталитаризма: Историографические очерки. М. 2004.
- Фролова Н.А.* Денежное обращение Боспора в 45–234 гг. н.э. // ИС. Т. 5. 1974. С. 16–30.

## Паромов Я.М. История археологических...

- Фролова Н.А.* О римско-боспорских отношениях в I – середине III в. н.э. по нумизматическим данным // Нумизматика античного Причерноморья. Киев. 1982. С. 55–63.
- Фролова Н.А.* Вторжения варварских племен в города Северного Причерноморья по нумизматическим данным // СА. № 4. 1989. С. 196–206.
- Харко Л.П.* Экспедиционная деятельность ГМИИ // Жизнь музея. Бюллетень ГМИИ. Август. М. 1930. С. 77–79.
- Харко Л.П.* Монетные находки из Фанагории // СГМИИ. Вып. 4. М. 1968. С. 94–99.
- Хачатурова Е.А.* Терракотовые статуэтки в собраниях Краснодарского, Таманского и Темрюкского музеев // Тайны терракоты. Краснодар. 1987. С. 103–144.
- Цветаяева Г.А.* Боспор // Керамическое производство и античные керамические строительные материалы. САИ. Вып. Г1–20. М. 1966. С. 17–21, 29–34.
- Цветаяева Г.А.* Производство расписной керамики в Фанагории в VI–V вв. до н.э. // КСИА. Вып. 130. 1972. С. 21–23.
- Циммерман К.* Фрагменты аттических рыбных блюд в Эрмитаже // Из истории Северного Причерноморья в античную эпоху. Л. 1979. С. 59–92.
- Чуистова Л.И.* Античные и средневековые весовые системы, имевшие хождение в Северном Причерноморье // Археология и история Боспора. Т. II. Симферополь. 1962. С. 7–235.
- Чхаидзе В.Н.* Фанагория в VI–X веках. М. 2012.
- Шавырина Т.Г.* Раскопки некрополя Фанагории в 1978 г. // КСИА. Вып. 174. 1983. С. 69–73.
- Шелов Д.Б.* Городище около хутора Ильичевка // КСИИМК. Вып. 37. 1951. С. 228–231.
- Шелов Д.Б.* Монетная система городов Боспора в VI–V вв. до н.э. // МИА. № 19. М. 1951а. С. 125–135.
- Шелов Д.Б.* Автономные монеты боспорских городов как исторический источник // Археология и история Боспора. Т. I. Симферополь. 1952. С. 149–156.
- Шелов Д.Б.* Раскопки Западно-Цукурского поселения на Тамани // КСИИМК. Вып. 51. 1953. С. 159–165.
- Шелов Д.Б.* Раскопки Западно-Цукурского поселения в 1952 г. // КСИИМК. Вып. 58. 1955. С. 96–99.
- Шелов Д.Б.* К истории обращения пантикапейских медных монет // Нумизматика античного Причерноморья. Киев. 1982. С. 45–50.
- Шелов-Коведяев Ф.В.* История Боспора в VI–IV вв. до н.э. // Древнейшие государства на территории СССР. Материалы и исследования. 1984 год. М. 1985.
- Щапова Ю.Л.* Стекланные изделия средневековой Тмутаракани // Керамика и стекло древней Тмутаракани. М. 1963. С. 102–134.
- Яйленко В.П.* Одна боспорская эпитафия // Проблемы античной культуры. М. 1986. С. 222–226.
- Яйленко В.П.* Материалы по боспорской эпиграфике // Надписи и языки древней Малой Азии, Кипра и античного Северного Причерноморья. М. 1987. С. 4–200.
- Яйленко В.П.* Поход Савромата I против псеханов // Проблемы исследований античных городов. Тезисы. М. 1989. С. 131–132.
- Яйленко В.П.* Поход Савромата I на Азиатский Боспор // Эпиграфические памятники и языки древней Анатолии, Кипра и античного Северного Причерноморья. М. 1990. С. 216–228.
- Яйленко В.П.* Династическая история Боспора от Митридата Евпатора до Котиса I // Эпиграфические памятники и языки древней Анатолии, Кипра и античного Северного Причерноморья. М. 1990а. С. 128–215.
- Яйленко В.П.* Ольвия и Боспор в эллинистическую эпоху // Эллинизм: экономика, политика, культура. М. 1990б. С. 249–309.
- Kondrashov A.* Underwater investigations at Cape Panagia on the Taman Peninsula, Straits of Kerch // The International Journal of Nautical Archaeology (1995) 24.2. P. 109–119.
- Kuznetsov V.D.* Archaeological Investigations in the Taman Peninsula // North Pontic Archaeology. Colloquia Pontica. Vol. 6. Leiden – Boston – Köln. 2001. P. 319–344.
- Lossewa N.* Zwei Klazomenische Vasen // Archäologischer Anzeiger. 1929. № I/II: 43–47.
- Savostina E.* Trouvaille de reliefs dans un établissement agricole du Bosphore Cimmerien (Taman) // Revue archéologique 1. 1987. P. 3–24.



REFERENCES

- Abramov A.P. Ekonomicheskie sviazi Patreia vtoroi poloviny VI – nachala V vv.do n.e. *Problemy arkheologii Severnogo Prichernomor'ia (k 100-letiiu osnovaniia Khersonskogo muzeia drevnostei). Tezisy dokladov. Chast' vtoraiia.* Kherson, 1990, pp. 52–54.
- Abramov A.P. Patrei. Raskopki 1990–1991 gg. *BC. Vyp. 4.* 1994, pp. 127–140.
- Abramov A.P. Amfory VI–V vv.do n.e. v Severnom Prichernomor'e (klassifikatsiia I periodizatsiia) *Avtoref. cand.diss.* M., 2009.
- Abramov A.P., Piunova S.S. *Patrei. Raskopki 1990–1991 gg. Katalog vystavki.* M., 1995.
- Abramov A.P., Sazonov Iu.S. Kompleks amfor vtoroi chetverti V v.do n.e iz Patreia. *Drevnosti Severnogo Kavkaza i Prichernomor'ia.* M., 1991, pp. 68–76.
- Abramov A.P., Sazonov Iu.S. Keramika trekh podvodnykh kompleksov Patreia. *BC. Vyp. 1.* 1992, pp. 147–172.
- Alekseeva E.M. Antichnye busy Severnogo Prichernomor'ia *SAI. Vyp. G1–12. T. 1,* 1975.
- Alekseeva E.M. Antichnye busy Severnogo Prichernomor'ia *SAI. Vyp. G1–12. T. 2,* 1978.
- Alekseeva E.M. Antichnye busy Severnogo Prichernomor'ia *SAI. Vyp. G1–12. T. 3,* 1982.
- Anokhin V.A. *Monetnoe delo Bospora.* Kiev, 1986.
- Antichnaia skul'ptura iz sobraniia Gosudarstvennogo Muzeia izobrazitel'nykh iskusstv imeni A.S. Pushkina.* M., 1987.
- Arzamanov G.F. Arkhaicheskaia kapitel' iz Tamani. *VDI. № 4,* 1989, pp. 49–54.
- Artamonov M.I. *Ocherki drevneishei istorii khazar.* L., 1937.
- Artamonov M.I. *Istoriia khazar.* L., 1962.
- Atavin A.G. Raboty srednevekovogo otriada Fanagorii. *AO 1982g.* M., 1984, pp. 107–108.
- Atavin A.G. Raskopki v Fanagorii. *AO 1984g.* M., 1986, pp. 90–91.
- Atavin A.G. Srednevekovye pogrebeniia iz Fanagorii. *SA. № 1.* 1986a, pp. 262–266.
- Atavin A.G. Vliianie prirodnykh faktorov na zhizn' poselenii Tamanskogo poluostrova (na primere Fanagorii) *Metody estestvennykh nauk v arkheologii.* M., 1987, pp. 29–35.
- Atavin A.G. Raboty Fanagoriiskogo otriada. *AO 1985g.* M., 1987a, 126 p.
- Atavin A.G. Srednevekovaia Fanagoriia i ee mesto sredi odnovremennykh pamiatnikov Severnogo Prichernomor'ia. *Slaviane i ikh sosedi. Tezisy dokladov.* M., 1988, pp. 21–23.
- Basovskaia N.I., Dolgorukov V.S., Kuznetsov V.D., Shavyrina T.G. Raskopki v Fanagorii. *AO 1976g.* M., 1977, pp. 86–87.
- Basovskaia N.I., Dolgorukov V.S., Kuznetsov V.D., Shavyrina T.G., Iailenko V.P. Issledovaniia v Fanagorii. *AO 1977g.* M., 1978, pp. 104–105.
- Bashkirov A.S. Arkheologicheskoe obsledovanie Tamanskogo poluostrova letom 1926 goda. *Tr.Etnografiko-arkheologicheskogo muzeia IMGU. № 3.* M., 1927, pp. 26–40.
- Bashkirov A.S. Arkheologicheskoe obsledovanie Tamanskogo poluostrova letom 1927 goda. *Tr Sektsii arkheologii RANION. Vyp. III.* M., 1928, pp. 71–85.
- Bashkirov A.S. Otchet ob istoriko-arkheologicheskikh izyskaniakhna Tamanskom poluostrove letom 1948 g. *Uchenye zapiski MGPI. T. 13. Vyp. 2.* M., 1949, pp. 133–176.
- Bashkirov A.S. Istoriko-arkheologicheskie izyskaniia na Tamanskom poluostrove v 1949–1951 gg. (Na territorii drevnego goroda Patreia) *Uchenye zapiski Iaroslavskogo GPI. Vyp. 22.* Iaroslavl', 1957, pp. 309–382.
- Bashkirov A.S. Iz istorii Patreia v III–I vv.do n.e. (Po materialam Tamanskoi arkheologicheskoi ekspeditsii 1949–1951 gg.) *ZOAO. T. 2 (35).* Odessa, 1967, pp. 90–98.
- Bashkirov A.S., Murygina N.F., Nikonov I.E. Otchet o raskopkakh drevnego goroda Patreia (1961–1962 gg.). *Uchenye zapiski MGPI. № 217.* M., 1964, pp. 236–249.
- Belova N.S. Novaia zapis' iz Germonassy. *VDI. № 1.* 1967, pp. 60–69.
- Belova N.S. Epigraficheskie materialy fanagoriiskoi ekspeditsii. *VDI. № 3.* 1977, pp. 105–117.
- Belova N.S. Novaia nadpis' iz Germonassy I nekotorye zamechaniia o lapidarnoi epigrafike Bospora III v.do n.e. *VDI. № 2.* 1984, pp. 78–86.
- Blavatskaia T.V. Nadpis' Agafa iz Fanagorii. *VDI. № 4.* 1948, pp. 77–84.

## Паромов Я.М. История археологических...

- Blavatsky V.D. Raskopki na Tamanskom poluostrove [v 1936 g.]. *Iskusstvo*. № 1. 1937, pp. 161–162.
- Blavatsky V.D. Raskopki na Tamanskom poluostrove v 1937 g. *Iskusstvo*. № 3. 1938, pp. 135–137.
- Blavatsky V.D. Raskopki v Fanagorii v 1938–1939 gg. *VDI*. № 3–4. 1940, pp. 287–300.
- Blavatsky V.D. Otchet o raskopkakh v Fanagorii v 1936–1937 gg. *Tr GIM*. Vyp. XVI. 1941 [1943], pp. 5–74.
- Blavatsky V.D. Raskopki v Fanagorii v 1940 g. *VDI*. № 1. 1941a, pp. 220–222.
- Blavatsky V.D. *Iskusstvo Severnogo Prichernomor'ia antichnoi epokhi*. M., 1947.
- Blavatsky V.D. O stroitel'nom dele Fanagorii. *Doklady I soobshcheniia Istoricheskogo fakul'teta MGU*. Vyp. 9. M., 1950, pp. 30–45.
- Blavatsky V.D. Sindskaiia arkheologicheskaiia ekspeditsiia 1951 goda. *VAN*. № 10. M., 1951, pp. 67–69.
- Blavatsky V.D. Raskopki nekropolia Fanagorii v 1938, 1939 i 1940 gg. *MIA*. № 19. M., 1951a, pp. 189–226.
- Blavatsky V.D. Pervyi god raboty Sindskoi ekspeditsii. *KSIIMK*. Vyp. 48. 1952, pp. 71–80.
- Blavatsky V.D. Vtoroi god rabot Sindskoi ekspeditsii. *KSIIMK*. Vyp. 51. 1953, pp. 149–155.
- Blavatsky V.D. *Zemledelie v antichnykh gosudarstvakh Severnogo Prichernomor'ia*. M., 1953a.
- Blavatsky V.D. *Istoriia antichnoi raspisnoi keramiki*. M., 1953b.
- Blavatsky V.D. Arkhaicheskii Bospor. *MIA*. № 33. M., 1954, pp. 7–44.
- Blavatsky V.D. *Ocherki voennogo dela v antichnykh gosudarstvakh Severnogo Prichernomor'ia*. M., 1954a.
- Blavatsky V.D. Tretii god rabot v Sindike. *KSIIMK*. Vyp. 58. 1955. С. 88–95.
- Blavatsky V.D. Fanagoriiskaia stennaia rospis'. *MIA*. № 57. M., 1956a, pp. 168–170.
- Blavatsky V.D. Chetvertyi god raskopok v Sindike. *KSIIMK*. Vyp. 70. 1957, pp. 118–129.
- Blavatsky V.D. Ob arkheologicheskom issledovanii khory. *Vestnik Moskovskogo universiteta*. № 4. 1958, pp. 9–14.
- Blavatsky V.D. O podvodnoi arkheologii. *SA*. № 3. 1958a, pp. 73–89.
- Blavatsky V.D. Piatyi god rabot v Sindike. *KSIIMK*. Vyp. 74. 1959, pp. 41–48.
- Blavatsky V.D. *Antichnaia arkheologiia Severnogo Prichernomor'ia*. M., 1961.
- Blavatsky V.D. Podvodnye raskopki Fanagorii v 1959 g. *SA*. № 1. 1961a, pp. 277–279.
- Blavatsky V.D. *Античная археология и история*. M., 1985.
- Blavatsky V.D., Koshelenko G.A. *Otkrytie zatonuvshogo mira*. M., 1963.
- Blavatsky V.D., Kuzishchin V.I. Podvodnye razvedki v 1958 g. *KSlA*. Vyp. 83. 1961, pp. 136–138.
- Bogoslovskaiia I.N., Bogoslovsky O.V. Issledovanie srednevekovykh sloev Tamanskogo gorodishcha. *Arkheologicheskie raskopki na Kubani v 1989–1990 gg*. Eisk, 1992, pp. 8–11.
- Bogoslovsky O.V. Stekliannye braslety Tamanskogo gorodishcha. *Drevnosti Kubani*. Krasnodar, pp. 52–54.
- Boltunova A.I. Nadpis' Pifodoridy iz raskopok Germonassy. *VDI*. № 1. 1989, pp. 86–92.
- Chuistova L.I. Antichnye I srednevekove vesovye sistemy, imevshie khozhdenie v Severnom Prichernomor'e. *Arkheologiia i istoriia Bospora*. T. II. Simferopol', 1962, pp. 7–235.
- Chkhaidze V.N. *Fanagoriia v VI-X vekakh*. M., 2012.
- Davydova L.I. Bosporskie nadgrobnnye rel'efy V v.do n.e. – III v.n.e. *Katalog vystavki*. L., 1990.
- Dan'shin D.I. Tri novykh nadpisi iz Fanagorii. *KSlA*. Vyp. 204. 1991, pp. 98–102.
- Desyatchikov Iu.M. Sarmaty na Tamanskom poluostrove. *SA*. № 4. 1973, pp. 69–80.
- Desyatchikov Iu.M. Aziatsky Kimmerik. *Dostizheniia sovetskoi arkheologii v XI piatiletke. Tezisy Vsezoizuznoi arkheologicheskoi konferentsii*. Baku, 1985, pp. 131–132.
- Desyatchikov Iu.M. K istorii aziatskogo Kimmerika. *Pervaia Kubanskaia arkheologicheskaiia konferentsiia. Tezisy dokladov*. Krasnodar, 1989, pp. 58–59.
- Desyatchikov Iu.M. Nekotorye aspekty vnutribosporskoii kolonizatsii. *Vtoraia Kubanskaia arkheologicheskaiia konferentsiia. Tezisy dokladov*. Krasnodar, 1993, pp. 32.
- Desyatchikov Iu.M. St. Golubitskaia. *Sbornik "20 let muzeiu M.Iu. Lermontova v Tamani". Taman' arkheologicheskaiia (II razdel)*. Temriuk, 1996, pp. 8–9.
- Desyatchikov Iu.M., Dolgorukov V.S. Patrei. *AGSP*. M., 1984, 86 p.
- Desyatchikov Iu.M., Dolgorukov V.S., Alekseeva E.M. Sel'skaia territorii [antichnye poseleniia na Tamanskom poluostrove]. *AGSP*. M., 1984, pp. 88–91.
- Desyatchikov Iu.M., Zaitsev A.K., Chernov Iu.V. Razvedki Kuchugurskogo otriada. *AO 1977 g*. M., 1978, 117 p.

## Боспорские исследования, вып. XL

- Desyatchikov Iu.M., Miroshina T.V. Raboty Tamanskoj ekspeditsii. *AO 1986 g.* M., 1988, pp. 123–124.
- Desyatchikov Iu.M., Chernov Iu.V. Raskopki gorodishcha Kuchugury. *AO 1976 g.* M., 1977, pp. 95–96.
- Dolgorukov V.S. Pozdneantichnoe poselenie na gorodishche Batareika II. *KSIA. Vyp. 109.* 1967, pp. 116–123.
- Dolgorukov V.S. Fanagoriiskaia vinodel'nia. *AO 1971g.* M., 1972, pp. 145–146.
- Dolgorukov V.S. Issledovaniia beregovoï chasti Fanagorii v 1971-1972 gg. *KSIA. Vyp. 143.* 1975, pp. 54–59.
- Dolgorukov V.S. Fanagoriiskaia vinodel'nia I–II vv.n.e. *KSIA. Vyp. 145.* 1976, pp. 78–83.
- Dolgorukov V.S. Fanagoriia. *AGSP.* M., 1984, pp. 77–81.
- Dolgorukov V.S. Kurgany Bospora. *AGSP.* M., 1984a, pp. 95–98.
- Dolgorukov V.S. Raboty Tamansko-Fanagoriiskoi ekspeditsii. *AO 1984g.* M., 1986, pp. 95–96.
- Dolgorukov V.S. Liteinaia forma iz Fanagorii. *Problemy antichnoi kul'tury.* M., 1986a, pp. 145–149.
- Dolgorukov V.S. Issledovaniia Fanagorii. *AO 1985g.* M., 1987, pp. 136–137.
- Dolgorukov V.S. Issledovaniia v Fanagorii v 1986–1988 gg. *Pervaia Kubanskaia arkhologicheskaia konferentsiia. Tezisy dokladov.* Krasnodar, 1989, pp. 132–134.
- Dolgorukov V.S. Nekotorye voprosy iz istorii i topografii rannei Fanagorii. *Problemy issledovaniia antichnykh gorodov Tezisy.* M. 1989a, pp. 41–42.
- Dolgorukov V.S. Nekotorye voprosy iz istorii i topografii rannei Fanagorii. *KSIA. Vyp. 197.* 1990, pp. 30–37.
- Dolgorukov V.S. Novye issledovaniia v Fanagorii. *Drevnosti Kubani (materialy nauchno-prakticheskoi konferentsii).* Krasnodar, 1991, pp. 41–43.
- Dolgorukov V.S., Kolesnikov A.B. Novye dannye o stroitel'nykh kompleksakh Fanagorii. *Problemy issledovaniia antichnykh gorodov. Tezisy.* M., 1989, pp. 42–43.
- Dolgorukov V.S., Kolesnikov A.B. Novyi tip stroitel'nykh kompleksov Fanagorii. *RA. № 1.* 1993, pp. 113–132.
- Dolgorukov V.S., Maslennikov A.A., Shavyrina T.G. Okhrannye raboty Fanagoriiskoi ekspeditsii. *AO 1974 g.* M., 1975, pp. 107–109.
- Dolgorukov V.S., Sokol'sky N.I., Sorokina N.P., Struchalina R.A. Raboty Tamanskoj ekspeditsii. *AO 1970 g.* M., 1971, pp. 118–121.
- Emets I.A. Drevnegrecheskie graffiti s poseleniia "Krasnoarmeiskoe". *Voprosy istorii i arkhologii Bospora.* Voronezh-Belgorod, 1991, pp. 20–25.
- Finogenova S.I. Reznye kamni iz raskopok Fanagorii i Tiramby. *Tezisy dokladov nauchnoi sessii GMII 1975 g.* M., 1976, pp. 35–36.
- Finogenova S.I. Reznye kamni iz raskopok Fanagorii i Tiramby poslednikh let. *Tezisy dokladov XIV Mezhdunarodnoi konferentsii antichnikov sotsialisticheskikh stran.* Erevan, 1976a, pp. 445–447.
- Finogenova S.I. Reznye kamni iz raskopok Fanagorii i Tiramby poslednikh let (Iz sobraniia GMII im. A.S. Pushkina). *VDI. № 3,* 1978, pp. 89–96.
- Finogenova S.I. Polivnaia keramika iz raskopok Tamanskogo gorodishcha. *SA. № 2,* 1987, pp. 192–211.
- Finogenova S.I. Kompleksnoe issledovanie antichnogo sviatilishcha na Maiskoï gore. *Drevnosti Kubani (materialy nauchno-prakticheskoi konferentsii).* Krasnodar, 1991, pp. 94–95.
- Formozov A.A. *Kamennyi vek i eneolit Prikuban'ia.* M., 1965.
- Formozov A.A. *Russkie arkhologi do i posle revoliutsii.* M., 1995.
- Formozov A.A. *Russkie arkhologi v period totalitarizma: Istoriograficheskie ocherki.* M., 2004.
- Frolova N.A. Denezhnoe obrashchenie Bospora v 45–234 gg.n.e. *NS. T. 5.* 1974, pp. 16–30.
- Frolova N.A. O rimsko-bosporskikh otnosheniakh v I – seredine III v.n.e. po numizmaticheskim dannym. *Numizmatika antichnogo Prichernomor'ia.* Kiev, 1982, pp. 55–63.
- Frolova N.A. Vtorzheniia varvarkikh plemen v goroda Severnogo Prichernomor'ia po numizmaticheskim dannym. *SA. № 4,* 1989, pp. 196–206.
- Gaidukevich V.F. Antichnye keramicheskie obzhigatelnye pechi. Po raskopkam v Kerchi I Fanagorii v 1929–1931 gg. *IGAIMK. Vyp. 80.* L., 1934.
- Gaidukevich V.F. *Bosporskoe tsarstvo.* M.-L., 1949.
- Gaidukevich V.F. Istoriia antichnykh gorodov Severnogo Prichernomor'ia. *Antichnye goroda Severnogo Prichernomor'ia.* M.-L., 1955, pp. 23–147.
- Gaidukevich V.F. Nekropoli nekotorykh bosporskikh gorodov. *MIA. № 69.* M.-L., 1959, pp. 154–238.

## Паромов Я.М. История археологических...

- Gerasimova M.M. Naselenie antichnoi Fanagorii po paleoantropologicheskim dannym. *KSLA*. Vyp. 145. 1976, pp. 109–112.
- Gerasimova M.M., Rud' N.M., Iablonsky L.T. *Antropologiya antichnogo I srednevekovogo naseleniia Vostochnoi Evropy*. M., 1987.
- Gerts K.K. *Arkheologicheskaiia topografiia Tamanskogo poluostrova*. M., 1870.
- Golenko K.V. Monety iz sluchainykh nakhodok v Patree (1947–1950 gg.). *VDI*. № 3. 1952, pp. 147–155.
- Golenko K.V. Podrazhaniia vizantiiskim monetam X–XI vv., naidennye na Tamanskom poluostrove. *Vizantiiskii vremennik*. T. VII. 1953.
- Golenko K.V. K utocnieniu datirovki odnoi gruppy monet Fanagorii. *KSIIMK*. Vyp. 58. 1955, pp. 139–141.
- Golenko K.V. Klad monet, naidennyi v 1951 g. v Patree. (Predvaritel'noe soobshchenie). *SAI*. № 2. 1957, pp. 197–204.
- Golenko K.V. Vtoroi Patreiskii klad monet (1951 g.). *NE*. T. I. M., 1960, pp. 223–289.
- Golenko K.V. Tamanskii klad monet. *Klio*. Vyp. 54. 1972, pp. 142–154.
- Gol'dshtein F., Korovina A.K., Finogenova S.I. Raskopki Tmutarakani-Germonassy. *AO 1973g*. M., 1974, pp. 105–106.
- Gorlov Iu.V. K istorii Fanagorii v IV v.do n.e. *Problemy antichnoi kul'tury*. M., 1986, pp. 135–137.
- Grakov B.N. Englificheskije kleima na gorlakh nekotorykh ellinisticheskikh ostrodonnykh amfor. *Tr. GIM*. Vyp. I. M., 1926, pp. 165–206.
- Grakov B.N. *Drevne-grecheskie keramicheskie kleima s imenami astinomov*. M., 1929.
- Grach N.L. Bronzovoe zerkalo iz Tamanskogo pogrebeniia. *Tr.GE*. T. VII. L., 1962, pp. 93–106.
- Grach N.L. Opisanie statuetok iz Germonassy v Gosudarstvennom Ermitazhe. *SAI*. Vyp. G1–11. Part IV. M., 1974, pp. 40–41.
- Grach N.L. Terrakotovye statuetki iz kurgana Bol'shaia Bliznitsa. *SAI*. Vyp. G1–11. Part IV. M., 1974a, pp. 36–39.
- Gurov A.N. Feodosiia i Fanagoriia v sisteme Bosporskogo gosudarstva. *Iz istorii antichnogo obshchestva*. Vyp. 3. Gor'ky, 1983, pp. 50–58.
- Iailenko V.P. Odnа bosporskaia epitafiia. *Problemy antichnoi kul'tury*. M., 1986, pp. 222–226.
- Iailenko V.P. Materialy po bosporskoj epigrafike. *Nadpisi i iazyki drevnei Maloi Azii, Kipra i antichnogo Severnogo Prichernomor'ia*. M., 1987, pp. 4–200.
- Iailenko V.P. Pokhod Savromata I protiv psekhanov. *Problemy issledovaniia antichnykh gorodov*. Tezisy. M., 1989, pp. 131–132.
- Iailenko V.P. Pokhod Savromata I na aziatskii Bospor. *Epigraficheskie pamiatniki i iazyki drevnei Anatolii, Kipra i Antichnogo Severnogo Prichernomor'ia*. M. 1990, pp. 216–228.
- Iailenko V.P. Dinasticheskaia istoriia Bospora ot Mitridata Evpatora do Kotisa I. *Epigraficheskie pamiatniki i iazyki drevnei Anatolii, Kipra i Antichnogo Severnogo Prichernomor'ia*. M., 1990a, pp. 128–215.
- Iailenko V.P. Ol'viia i Bospor v ellinisticheskuiu epokhu. *Ellinizm: ekonomika, politika, kul'tura*. M. 1990b, pp. 249–309.
- Ievlev M.M. Paleograficheskaiia obstanovka v stepnykh raionakh Severnogo Prichernomor'ia v VII-V vv.do n.e. *Kimmeriitsy i skify*. Part 1. Kirovograd, 1987, pp. 64–66.
- Iessen A.A. *Grecheskaia kolonizatsiia Severnogo Prichernomor'ia*. L., 1947.
- Iessen A.A., Miller A.A. Tamanskaia ekspeditsiia 1931 g. *SGAIMK*. № 11–12. 1932, pp. 58–61.
- Ivanchik A.I., Peters B.G. Grecheskaia nadpis' iz raskopok Patreia v 1986 g. *VDI*. № 2. 1988, pp. 119–121.
- Ivanov A.F., Matskevoi L.G. Issledovaniia na Kubani. *AO 1973 g*. M., 1974, pp. 109–110.
- Ivanova A.P. *Skul'ptura i zhivopis' Bospora*. Kiev, 1961.
- Kazamanova L.N. Monety iz raskopok Germonassy v 1955-1956 gg. *NE*. T. II. M., 1960, pp. 46–56.
- Kalashnikov M.V. Arkheologicheskie issledovaniia na komplekse pamiatnikov 140. Krasnoarmeiskii – I. *Pervaia Kubanskaia arkheologicheskaiia konferentsiia. Tezisy dokladov*. Krasnodar, 1989, pp. 59–60.
- Kalashnikov M.V. Raskopki poseleniia Krasnoarmeiskoe. *Drevnosti Kubani (materialy nauchno-prakticheskoi konferentsii)*. Krasnodar, 1991, pp. 48–50.

## Боспорские исследования, вып. XL

- Kalashnikov M.V. Rabota Zaporozhskoi ekspeditsii IA AN SSSR v 1989-1990 gg. *Arkheologicheskie raskopki na Kubani v 1989-1990 gg.* Eisk, 1992, pp. 25–29.
- Kallistov D.P. *Ocherki po istorii Severnogo Prichernomor'ia antichnoi epokhi.* L., 1949.
- Kallistov D.P. *Severnoe Prichernomor'e v antichnuiu epokhu.* M., 1952.
- Kharko L.P. Ekspeditsionnaia deiatel'nost' GMII. *Zhizn' muzeia. Biulleten' GMII. Avgust.* M. 1930, pp. 77–79.
- Kharko L.P. Monetnye nakhodki iz Fanatorii. *SGMII.* Vyp. 4. M., 1968, pp. 94–99.
- Khachaturova E.A. Terrakotovye statuetki v sobraniakh Krasnodarskogo, Tamanskogo i Temriukского музеев. *Tainy terrakoty.* Krasnodar, 1987, pp. 103–144.
- Kobylyna M.M. Pamiatniki iskusstva Bospora iz raskopok GMII. *Pamiatniki iskusstva. Biulleten' GMII.* № 2. M., 1947, pp. 16–20.
- Kobylyna M.M. Novyi pamiatnik bosporskogo iskusstva – stela Agafa. *VDI.* № 4. 1948, pp. 85–90.
- Kobylyna M.M. Fanagoriiskaia ekspeditsiia. *KSIIMK.* Vyp. 27. 1949, pp. 46–51.
- Kobylyna M.M. Terakoty Fanatorii mestnogo proizvodstva. *VDI.* № 2. 1949a, pp. 107–113.
- Kobylyna M.M. Raskopki Fanatorii. *KSIIMK.* Vyp. 33. 1950, pp. 89–95.
- Kobylyna M.M. Raskopki Fanatorii. *KSIIMK.* Vyp. 37. 1951, pp. 232–237.
- Kobylyna M.M. Raskopki “Iuzhnogo” nekropolia Fanatorii v 1947g. *MIA.* № 19. M., 1951a, pp. 236–240.
- Kobylyna M.M. Raskopki “Vostochnogo” nekropolia Fanatorii v 1948g. *MIA.* № 19. M., 1951b, pp. 241–249.
- Kobylyna M.M. Raskopki Fanatorii. *KSIIMK.* Vyp. 51. 1953. C. 122–127.
- Kobylyna M.M. Fanagoriia. *MIA.* № 57. M., 1956, pp. 5–101.
- Kobylyna M.M. Fanagoriiskii sklep. *KSIIMK.* Vyp. 70. 1957, pp. 143–146.
- Kobylyna M.M. Novye dannye o fanagoriiskikh vinodel'niakh. *KSIIMK.* Vyp. 74. 1959, pp. 20–24.
- Kobylyna M.M. *Terrakotovye statuetki Pantikapeia i Fanatorii.* M., 1961.
- Kobylyna M.M. Cherty eoliiskoi kul'tury v arkhaiskoi Fanatorii. *SA.* № 4. 1961a, pp. 271–274.
- Kobylyna M.M. Issledovaniia Fanatorii v 1959-1960 i 1962 gg. *SA.* № 4. 1963, pp. 129–138.
- Kobylyna M.M. Raskopki tsentral'noi chasti Fanatorii v 1959-1960 gg. *KSIA.* Vyp. 95. 1963a, pp. 97–103.
- Kobylyna M.M. Kul'tura Fanatorii dosarmatskogo perioda. *Antichnyi gorod.* M., pp. 84–96.
- Kobylyna M.M. Otkrytiia v Fanatorii. *AO 1965 g.* M., 1966, pp. 103–106.
- Kobylyna M.M. Keramicheskoe proizvodstvo Fanatorii v IV v. *SA.* № 3. 1966a, pp. 172–186.
- Kobylyna M.M. Raskopki iugo-vostochnogo raiona Fanatorii v 1964-1965 gg. *Plenum IA AN SSSR 1966g. Tezisy dokladov.* M., 1966b, pp. 19.
- Kobylyna M.M. Raskopki iugo-vostochnogo raiona Fanatorii v 1964 g. *KSIA.* Vyp. 109. 1967, pp. 124–129.
- Kobylyna M.M. Sooruzheniia V v.do n.e. na iuzhnoi okraine Fanatorii. *KSIA.* Vyp. 116. 1969, pp. 98–104.
- Kobylyna M.M. Raskopki Fanatorii. *AO 1968 g.* M., 1969a, pp. 90–92.
- Kobylyna M.M. Kvartal remeslennikov na iuzhnoi okraine Fanatorii. *KSIA.* Vyp. 124. 1970, pp. 69–72.
- Kobylyna M.M. Raskopki Fanatorii. *AO 1969 g.* M., 1970a, pp. 109–112.
- Kobylyna M.M. Raskopki Fanatorii. *AO 1970 g.* M., 1971, pp. 110–112.
- Kobylyna M.M. Fanagoriiskaia ekspeditsiia. *AO 1971 g.* M., 1972, pp. 143–145.
- Kobylyna M.M. Raskopki Fanatorii. *Tezisy dokladov, posviashchennykh itogam polevykh issledovaniy v 1971 g.* M., 1972a, pp. 97.
- Kobylyna M.M. *Antichnaia skul'ptura Severnogo Prichernomor'ia.* M., 1972b.
- Kobylyna M.M. Fanagoriiskaia krovel'naia cherepitsa pervykh vekov nashei ery. *KSIA.* Vyp. 130. 1972v, pp. 112–114.
- Kobylyna M.M. Raskopki Fanatorii. *AO 1972 g.* M., 1973, pp. 129–131.
- Kobylyna M.M. Terrakotovye statuetki Fanatorii. *SAI.* Vyp. G1–11. Part IV. M., 1974, pp. 20–30.
- Kobylyna M.M. Terrakotovye statuetki s gorodishcha v sovkhoze “Zaliv”. *SAI.* Vyp. G1–11. Part IV. M., 1974a, pp. 30–31.
- Kobylyna M.M. Terrakotovye statuetki sindskikh poselenii. *SAI.* Vyp. G1–11. Part IV. M., 1874b, pp. 41–42.
- Kobylyna M.M. Shtamp s izobrazheniem Tikhi iz Fanatorii. *KSIA.* Vyp. 143. 1975, pp. 63–66.
- Kobylyna M.M. Raskopki tsentral'noi chasti Fanatorii. *AO 1974 g.* M., 1975a, pp. 111–112.

## Паромов Я.М. История археологических...

- Kobylyna M.M. Raskopki tsentral'noi chasti Fanagorii s 1969 po 1974 gg. *Noveishie otkrytiia sovetskikh arkheologov. Tezisy dokladov konferentsii*. Part 2. Kiev, 1975b, pp. 59.
- Kobylyna M.M. Zolotoi stater Lisimakha iz Fanagorii. *Drevniaia Rus' i slaviane*. M., 1978, pp. 88–95.
- Kobylyna M.M. *Izobrazheniia vostochnykh bozhestv v Severnom Prichernomor'e v pervye veka n.e.* M., 1978a.
- Kobylyna M.M. Razrushenie gunnov v Fanagorii. *Voprosy drevnei i srednevekovoi arkheologii Vostochnoi Evropy*. M., 1978b.
- Kobylyna M.M. Stranitsy rannei istorii Fanagorii. *SA*. № 2. 1983, pp. 51–61.
- Kobylyna M.M. Fanagoriia. M., 1989.
- Kobylyna M.M., Dolgorukov V.S. Raskopki Fanagorii. *AO 1973 g.* M., 1974, pp. 111–113.
- Kondrashev A.V. Nakhodki drevnikh iakorei u Kavkazskikh beregov. *Drevnosti Kubani (materialy nauchno-prakticheskoi konferentsii)*. Krasnodar, 1991, pp. 59–61.
- Kondrashev A.V. Podvodnye issledovaniia u mysa Panagiia. *Drevnosti Kubani I Chernomor'ia*. Krasnodar, 1993, pp. 84–90.
- Kondrashov A. Underwater investigations at Cape Panagia on the Taman Peninsula, Straits of Kerch // *The International Journal of Nautical Archaeology* (1995) 24.2. pp. 109–119.
- Korovina A.K. K voprosu ob izuchenii Semibratnikh kurganov. *SA*. № 2. 1957, pp. 174–187.
- Korovina A.K. Raskopki v Fanagorii i Tirambe v 1962 g. *Tezisy dokladov nauchnoi sessii, posviashchennoi itogam raboty GMII za 1962 g.* M., 1963, pp. 19–20.
- Korovina A.K. Drevniaia Tiramba. *VDI*. № 3. 1963a, pp. 126–131.
- Korovina A.K. K voprosu o pamiatnikakh epokhi bronzy na Tamanskom poluostrove (Kamennaia grobnitsa iz raskopok 1960 g.). *SGMII*. Vyp. II. M.-L., 1964, pp. 34–38.
- Korovina A.K. *Nekropoli Sindiki VI-II vv.do n.e kak istochnik dlia izucheniia vzaimodeistviia grecheskikh i varvarskikh elementov v istorii Aziatskogo Bospora. Kand.dis. Arkh. IA RAN: R-2. № 1914.* M., 1964a.
- Korovina A.K. *Nekropoli Sindiki VI-II vv.do n.e kak istochnik dlia izucheniia vzaimodeistviia grecheskikh i varvarskikh elementov v istorii Aziatskogo Bospora. Kand.dis. Arkh. IA RAN: R-2. № 1914.* M., 1964b.
- Korovina A.K. Raskopki nekropolia Fanagorii v 1964 g. *Materialy sessii, posviashchennoi itogam arkheologicheskikh i etnograficheskikh issledovaniia 1964 g. V SSSR. Tezisy dokladov*. Baku, 1965, pp. 108–109.
- Korovina A.K. Raskopki nekropolia Fanagorii v 1964 g. *KSlA*. Vyp. 109. 1967, pp. 130–135.
- Korovina A.K. Tiramba (gorodishche i nekropol'). Itog arkheologicheskikh rabot ekspeditsii GMII im. A.S. Pushkina za 1959, 1961–1963 i 1965 gody. *SGMII*. Vyp. 4. M., 1968, pp. 54–84.
- Korovina A.K. Raskopki nekropolia Tiramby. *AO 1968 g.* M., 1969, pp. 113–114.
- Korovina A.K. Faiansovye podveski iz nekropolei Tiramby i Fanagorii. *VDI*. № 1. 1972, pp. 104–112.
- Korovina A.K. Terrakoty Tiramby. *SAI*. Vyp. G1–11. Part IV. M., 1974, pp. 11–13.
- Korovina A.K. Raskopki Tmutarakani-Germonassy v 1973. *Tezisy dokladov nauchnoi sessii, posviashchennoi itogam raboty GMII za 1973 g.* M., 1974a, pp. 25–26.
- Korovina A.K. Terrakotovye statuetki Germonassy. *SAI*. Vyp. G1–11. Part IV. M., 1974b, pp. 39–41.
- Korovina A.K. Raskopki Tmutarakani-Germonassy. *AO 1975 g.* M., 1976, pp. 128–129.
- Korovina A.K. Raskopki drevnei Tmutarakani-Germonassy. *AO 1976 g.* M., 1977, pp. 105.
- Korovina A.K. Raskopki Tamanskogo gorodishcha. *AO 1978 g.* M., 1979, pp. 131–132.
- Korovina A.K. Raskopki Germonassy-Tmutarakani. *AO 1979 g.* M., 1980, pp. 113–114.
- Korovina A.K. Raskopki Tmutarakani-Germonassy. *AO 1980 g.* M., 1981, pp. 105–106.
- Korovina A.K. Mestnye cherty pogrebal'nogo obriada v rannikh mogilakh nekropolia Tiramby. *Demograficheskaiia situatsiia v Prichernomor'e v period velikoi grecheskoi kolonizatsii*. Tbilisi, 1981, pp. 267–273.
- Korovina A.K. Raskopki Germonassy- Tmutarakani. *AO 1981 g.* M., 1983, pp. 121–122.
- Korovina A.K. Iz istorii ellinisticheskoi Germonassy. *Drevnie kul'tury Evrazii I antichnaia tsivilizatsiia. Kratkie tezisy dokladov nauchnoi konferentsii*. L., 1983a, pp. 42–43.

## Боспорские исследования, вып. XL

- Korovina A.K. Aziatskii Bospor. *Vystavka iz sobranii muzeev Bolgarii, Rumynii i Soiuza. Katalog vystavki.* M., 1983b.
- Korovina A.K. Germonassa. Гермонасса. *AGSP.* M., 1984, pp. 81–82.
- Korovina A.K. Tiramba. *AGSP.* M., 1984a, 87 p.
- Korovina A.K. Raskopki Germonassy za poslednie tri sezona (1981–1983 gg.). *Tezisy dokladov nauchnoi sessii, posviashchennoi itogam raboty GMII za 1983g.* M., 1985, pp. 19–21.
- Korovina A.K. Pozdneantichnaia Germonassa (po materialam raskopok 1973–1975 gg.) *Problemy antichnoi kul'tury.* M., 1986, pp. 160–168.
- Korovina A.K. Nekropol' Fanagorii (raskopki 1964–1965). *SGMII.* Vyp. 8. M., 1987, pp. 71–109.
- Korovina A.K. Perstni iz nekropolei Fanagorii i Tiramby. *SGMII.* Vyp. 8. M. 1987a, pp. 137–146.
- Korovina A.K. K Raskopki nekropolia Tiramby (1966–1970). *SGMII.* Vyp. 8. M., 1987b, pp. 3–70.
- Korovina A.K. Vinodel'ni Germonassy. Винодельни Гермонассы. *KSLA.* Vyp. 191. 1987v, pp. 60–67.
- Korovina A.K. Raskopki Tamanskogo gorodishcha v 1986 g. *Tezisy dokladov nauchnoi sessii, posviashchennoi itogam raboty GMII za 1986 g.* M., 1987, pp. 11–12.
- Korovina A.K. Istoriiia issledovaniia Tamanskogo gorodishcha. *SGMII.* Vyp. 10. M., 1992, pp. 7–40.
- Kropotkin V.V. Klady rimskikh monet na territorii SSSR. *SAI.* Vyp. Г4–4. M., 1961.
- Kropotkin V.V. Klady vizantiiskikh monet na territorii SSSR. *SAI.* Vyp. E4–4. M., 1962.
- Kropotkin V.V. Vizantiiskie monety na Tamatarkhi-Tmutarakani. *Keramika i steklo drevnei Tmutarakani.* M., 1963, pp. 175–185.
- Kruglikova I.T. Fanagoriiskaia mestnaia keramika iz gruboi gliny. *MIA.* № 19. M., 1951, pp. 87–106.
- Kruglikova I.T. *Sel'skoe khoziaistvo Bospora.* M., 1975.
- Krushkol Iu.S. Raskopki drevnego Peatreia v 1949 g. *VDI.* № 2. 1950, pp. 231–233.
- Krushkol Iu.S. Raskopki drevnego Peatreia v 1950 g. *VDI.* № 2. 1951, pp. 225–228.
- Krushkol Iu.S. Monety Fanagoriiskogo gorodishcha raskopok 1937 i 1939 gg. Gosudarstvennogo istoricheskogo muzeia. *CA.* T. XV. M., 1951a, pp. 256–272.
- Krushkol Iu.S. Monety s monogrammami iz Patreiskogo klada 1950 g. *VDI.* № 3. 1952, pp. 137–147.
- Krushkol Iu.S. Patreiskii klad 1950 g. *KSIIMK.* Vyp. 66. 1956, pp. 116–117.
- Krushkol Iu.S. Monety iz raskopok Patreia 1949–1951 gg. *VDI.* № 3. 1958, pp. 136–142.
- Krykin S.M. Kul'tovyi (?) kompleks na iuzhnoi okraine Fanagorii. *Aktual'nye problem istoriko-arkheologicheskikh issledovaniia. Tezisy dokladov.* Kiev, 1987, pp. 85–86.
- Krykin S.M. Nove terrakoty vsadnikov iz Fanagorii. *KSLA.* Vyp. 191. 1987a, pp. 57–59.
- Kublanov M.M. K istorii Aziatskogo Bospora. *SA.* T. XXIX–XXX. 1959, pp. 203–236.
- Kuznetsov V.D. Kepy: ioniskaia keramika. *SA.* № 4. 1991, pp. 36–52.
- Kuznetsov V.D. Rannie apoikii Severnogo Prichernomor'ia. *KSLA.* Vyp. 204. 1991a, pp. 31–37.
- Kuznetsov V.D. Raskopki v Kerkh Раскопки в Керах 1984–1989 gg. *Ocherki arkheologii i istorii Bospora.* M., 1992, pp. 28–45.
- Kuznetsov V.D. Kepy. *Sbornik "20 let muzeiu M.Iu. Lermontova v Tamani". Taman' arkheologicheskaiia (II razdel).* Temriuk, 1996, pp. 44–47.
- Kuznetsov V.D., Maslennikov A.A., Shavyrina T.G. Raboty Fanagoriiskoi ekspeditsii. *AO 1978 g.* M., 1979, pp. 134.
- Kuznetsov V.D. Archaeological Investigations in the Taman Peninsula // North Pontic Archaeology. *Colloquia Pontica.* Vol. 6. Leiden – Boston – Köln. 2001. P. 319–344.
- Latysheva V.A. Literaturnye istochniki po istorii Bospora rubezha nashei ery. *Voprosy istorii i arkheologii Bospora.* Voronezh-Belgorod, 1991, pp. 37–52.
- Liapushkin I.I. Slaviano-russkie poseleniia IX–XII st. na Donu i Tamani po arkheologicheskim pamiatnikam. *MIA.* № 6. M.-Л., 1941.
- Loseva N.M. Fragment krasnofigurnogo kilika iz Fanagorii. *KSIIMK.* Vyp. XXII. 1948, pp. 59–61.
- Loseva N.M. Krasnolakovaia keramika Bospora (II v.do n.e. – IV v.n.e.) po materialam Pantikapeia i Fanagorii. *Avtoref. kand. diss.* M., 1950.
- Loseva N.M. Krasnofigurnaia keramika Fanagorii iz raskopok 1938–1962 gg. *SGMII.* Vyp. 4. M., 1968, pp. 85–93.

## Паромов Я.М. История археологических...

- Loseva N.M. Atticheskaia krasnofigurnaia keramika Pantikapeia I Fanagorii po dannym sovremennykh raskopok. *150 let Odesskomu arkhеologicheskому музею AN USSR. Tezisy dokladov iubileinoi konferentsii.* Kiev, 1975, pp. 145.
- Lossewa N. Zwei Klazomenische Vasen // *Archäologischer Anzeiger.* 1929. № I/II: 43–47.
- Lunin B.V. Sergei Frantsevich Voitsekhovskiy. *SGAIMK.* № 3/4. 1932, pp. 64–65.
- Makarova T.I. Polivnaia keramika Tamanskogo gorodishcha. *Keramika i steklo drevnei Tmutarakani.* M., 1963, pp. 73–101.
- Makarova T.I. Polivnaia posuda. Iz istorii keramicheskogo importa i proizvodstva drevnei Rusi. *SAI.* Vyp. E1–38. M., 1967.
- Makarova T.I. Figurka voina iz Tmutarakani. *SA.* № 3. 1972, pp. 324–331.
- Marchenko I.D. Raskopki vostochnogo nekropolia Fanagorii v 1951 g. *MIA.* № 57. M., 1956, pp. 102–127.
- Marchenko I.D. Raskopki v Pantikapee i na Malaiskoi gore v 1961 g. *Tezisy dokladov nauchnoi sessi, posviashchennoi itogam raboty GMII za 1961g.* M., 1961, pp. 6–7.
- Marchenko I.D. Novye dannye ob antichnom sviatilishche vblizi Fanagorii. *50 let GMII.* M., 1962, pp. 132–133.
- Marchenko I.D. Nekotorye itogi raskopok na Maiskoi gore. *KSIA.* Vyp. 95. 1963, pp. 86–90.
- Marchenko I.D. Raskopki Pantikapeia i Maiskoi gory v 1963 g. *Tezisy dokladov nauchnoi sessi, posviashchennoi itogam raboty GMII za 1963g.* M., 1964, pp. 15–16.
- Marchenko I.D. Arkheologicheskaiа deiatel'nost' Gosudarstvennogo muzeia izobrazitel'nykh iskusstv im. A.S. Pushkina za sorok let. *SGMII.* Vyp. 4. M., 1968, pp. 3–26.
- Marchenko I.D. Terrakoty iz sviatilishcha na Maiskoi Gore (Blevake). *SAI.* Vyp. G1–11. Ч. IV. M., 1974, pp. 31–35.
- Marchenko I.D. O kul'ture Afrodity na Tamani. *Istoriia i kul'tura antichnogo mira.* M., 1977, pp. 121–126.
- Maslennikov A.A. Skorchennye pogrebeniia v gruntovykh nekropoliakh bosporskikh gorodov. *SA.* № 3. 1976, pp. 112–127.
- Maslennikov A.A. K voprosu o pogrebeniiah dandariev. *Istoriia I kul'tura antichnogo mira.* M., 1977, pp. 127–131.
- Maslennikov A.A. Etnicheskii sostav naseleniia bosporskikh gorodov v VI–V vv. do n.e. *SA.* № 1. 1978, pp. 24–37.
- Maslennikov A.A. *Naselenie Bosporskogo gosudarstva v VI–II vv. do n.e.* M., 1981.
- Maslennikov A.A. Nekropoli gorodov Aziatskogo Bospora v pervye veka n.e. *SA.* № 1. 1985, pp. 61–74.
- Maslennikov A.A. *Naselenie Bosporskogo gosudarstva v pervykh vekakh n.e.* M., 1990.
- Medyntseva A.A. *Tmutarakanskii kamen'.* M., 1979.
- Merpert N.Ia. Fanagoriiskie cherepitsy iz raskopok 1938 g. *MIA.* № 19. M., 1951, pp. 227–235.
- Miller A.A. Tamanskaia ekspeditsiia GAIMK. *SGAIMK.* № 1. 1931, pp. 26–29.
- Miller A.A. Tamanskaia ekspeditsiia GAIMK v 1931 g. *SGAIMK.* № 3–4. 1932, pp. 58–60.
- Miller A.A. Tamanskaia ekspeditsiia GAIMK v 1931 g. *SGAIMK.* № 7–8. 1932a, pp. 67–68.
- Miller A.A. Vystavka rabot ekspeditsii Gosudarstvennoi Akademii istorii material'noi kul'tury. *SGAIMK.* № 7–8. 1932b, pp. 43–50.
- Miller A.A. *Arkheologicheskie razvedki.* M.-L., 1934.
- Miroshina T.V., Sazanov A.V. Terrakoty iz nekropolia u pos. Kuchugury. *KSIA.* Vyp. 197. 1990, pp. 73–78.
- Nasonov A.N. Tmutarakan' v istorii vostochnoi Evropy X veka. *Istoricheskie zapiski.* T. 6. M., 1940.
- Neverov O.Ia. Gruppy ellinisticheskikh bronzovykh perstnei v sobranii Ermitazha: (K voprosu o vremeni proniknoveniia egipetskikh kul'tov v Severnoe Prichernomor'e). *VDI.* № 1. 1974, pp. 106–115.
- Neverov O.Ia. *Antichnye intalii v sobranii Ermitazha.* L., 1976.
- Neverov O.Ia. Portretnye gemmy i perstni iz Severnogo Prichernomor'ia. *Tr.GE.* T. XVII. JI., 1976a, pp. 166–182.
- Neverov O.Ia. Bronzovy persten' iz Fanagorii s portretom armianskogo tsaria. *Vestnik obshchestvennykh nauk AN Armianskoi SSR.* № 3. Erevan, 1981, pp. 73–78.
- Neverov O.Ia. *Gemmy antichnogo mira.* M., 1983.



## Боспорские исследования, вып. XL


- Neverov O.Ia. *Antichnye kamei v sobranii Ermitazha*. L., 1988.
- Nikolaeva E.Ia. Drevneishaia katakombnaia kul'tura Severnogo Kavkaza I problema poivleniia katakombnogo obriada v Vostochnoi Evrope. *Katakombnye kul'tury Severnogo Kavkaza*. Ordzhonikidze, 1981, pp. 4–26.
- Nikolaeva E.Ia. Raskopki gorodishcha Kepy v 1964 g. *KSIA*. Vyp. 109. 1967, pp. 94–100.
- Nikolaeva E.Ia. Raskopki v Kepakh. *AO 1972 g. M.*, 1973, pp. 142–143.
- Nikolaeva E.Ia. Poselenie Vodoprovodnoe na Tamanskom poluostrove. *KSIA*. Vyp. 133. 1973a, pp. 97–102.
- Nikolaeva E.Ia. Raskopki v Kepakh. *AO 1973g. M.*, 1974, pp. 120–121.
- Nikolaeva E.Ia. Terrakoty goroda Kep. *SAI*. Vyp. G1–11. Part IV. M., 1974a, pp. 13–16.
- Nikolaeva E.Ia. Raskopki v Kepakh. *KSIA*. Vyp. 143. 1975, pp. 77–81.
- Nikolaeva E.Ia. Raskopki Il'ichevskogo gorodishcha Raskopki Ильичевского городища // *AO 1974 z. M.*, 1975a, pp. 121–122.
- Nikolaeva E.Ia. Raskopki Il'ichevskogo gorodishcha. *AO 1975. M.*, 1976, pp. 141–142.
- Nikolaeva E.Ia. Fragment arkhaischeskogo sosuda iz Kep. *Istoriia i kul'tura antichnogo mira*. M., 1977, pp. 150–153.
- Nikolaeva E.Ia. Raskopki Il'ichevskogo gorodishcha. *AO 1976g. M.*, 1977a, pp. 114–115.
- Nikolaeva E.Ia. Raboty Il'ichevskogo otriada Tamanskoj ekspeditsii. *AO 1977 z. M.*, 1978, pp. 133.
- Nikolaeva E.Ia. Krasnolakovaia keramika so shtampami iz Il'ichevskogo gorodishcha. *KSIA*. Vyp. 156. 1978a, pp. 110–113.
- Nikolaeva E.Ia. O vremeni osnovaniia Kep. *Problemy grecheskoj kolonizatsii Severnogo I Vostochnogo Prichernomor'ia*. Tbilisi, 1979, pp. 142–145.
- Nikolaeva E.Ia. Rabota Il'ichevskogo otriada Tamanskoj ekspeditsii Работы Ильичевского отряда Таманской экспедиции. *AO 1978 g. M.*, 1979a, 139 p.
- Nikolaeva E.Ia. Raskopki Il'ichevskogo gorodishcha. *AO 1980 g. M.*, 1981, pp. 113–114.
- Nikolaeva E.Ia. Poselenie u d.Il'ich. *KSIA*. Vyp. 168. 1981a, pp. 88–93.
- Nikolaeva E.Ia. Raboty Il'ichevskogo otriada. *AO 1981 z. M.*, 1983, 126 p.
- Nikolaeva E.Ia. Pifosy Il'ichevskogo gorodishcha. *KSIA*. Vyp. 174. 1983a, pp. 110–117.
- Nikolaeva E.Ia. *Bospor posle gunnskogo nashestviia. Avtoref.kand.dis.* M., 1984.
- Nikolaeva E.Ia. Raboty Il'ichevskogo otriada. *AO 1983 z. M.*, 1985, pp. 128.
- Nikolaeva E.Ia. K voprosu o steklodelii na Bospore. *Dostizheniia sovetskoj arkheologii v XI piatiletke. Tezisy Vsesoiuznoi arkheologicheskoi konferentsii*. Baku, 1985a, pp. 274–275.
- Nikolaeva E.Ia. Raboty Il'ichevskoi ekspeditsii. *AO 1984g. M.*, 1986, pp. 105–106.
- Nikolaeva E.Ia. Raskopki Il'ichevskogo gorodishcha. *AO 1985. M.*, 1987, 149 p.
- Nikolaeva E.Ia. Raboty Il'ichevskoi ekspeditsii. *AO 1986. M.*, 1988, pp. 139–140.
- Nikolaeva E.Ia. Ob ekonomicheskoi baze pozdneantichnogo Bospora (Proizvodstvennye komplekсы, raskopanye na territorii v/s "Azovskii" Temriukskogo raiona Krasnodarskogo kraia Il'ichevskoi ekspeditsiei IAN SSSR). *Pervaiia Kubanskaia arkheologicheskaiia konferentsiia. Tezisy dokladov*. Krasnodar, 1989, pp. 98–99.
- Nikolaeva E.Ia. Khristianskii kompleks VI veka na Bospore Kimmeriiskom. *Problemy issledovaniia antichnykh gorodov. Tezisy*. M., 1989a, pp. 86–87.
- Nikolaeva E.Ia. Il'ichevskoe gorodishche – krepost' trapezitov. *Drevnie pamiatniki Kubani (Materialy seminar)*. Krasnodar, 1990, pp. 136–146.
- Nikolaeva E.Ia. Steklodelie na Bospore. *KSIA*. Vyp. 204. 1991, pp. 50–57.
- Nikolaeva E.Ia. Il'ichevskoe gorodishche. Itogi rabot. *Drevnosti Kubani (materialy nauchno-prakticheskoi konferentsii)*. Krasnodar, 1991a, pp. 73–75.
- Nikolaenko T.D., Paromov Ia.M. Razvedki na Tamanskom poluostrove. *AO 1984 z. M.*, 1986, 106 p.
- Nikulina N.M. Perstni iz Fanagorii. *CA*. № 3. 1964, pp. 188–195.
- Paromov Ia.M. Razvedki na Tamanskom poluostrove. *AO 1981 g. M.*, 1983, pp. 127–128.
- Paromov Ia.M. Obsledovanie pamiatnikov arkheologii Tamanskogo poluostrova v 1981–1983 gg. *KSIA*. Vyp. 188. 1986, pp. 69–76.

## Паромов Я.М. История археологических...

- Paromov Ia.M. Rodosskie kleima iz poselenii Tamanskogo poluostrova. *Nadpisii i azyki drevnei Maloi Azii, Kipra i antichnogo Severnogo Prichernomor'ia*. M. 1987, pp. 293–299.
- Paromov Ia.M. Obsledovanie arkheologicheskikh pamiatnikov Tamanskogo poluostrova v 1984–1985 gg. *KSlA*. Vyp. 196. 1989, pp. 72–78.
- Paromov Ia.M. K voprosu o khoziaistvennom i ekonomicheskom potentsiale aziatskogo Bospora v ellinisticheskii period. *Skifii i Bospor. Arkheologicheskie materialy k konferentsii pamiati M.I. Rostovtseva. Tezisy dokladov*. Novocherkassk, 1989a, pp. 60–61.
- Paromov Ia.M. Printsipy izucheniia evoliutsii sistemy rasseleniia na Tamanskom poluostrove v antichnoe I srednevekovoe vremia. *Drevnie pamiatniki Kubani*. Krasnodar, 1990, pp. 56–69.
- Paromov Ia.M. Arkheologicheskaia karta Tamanskogo poluostrova. *Dep. INION RAN*. № 47103 ot 1.10.1992 g. M.
- Paromov Ia.M. Ocherk istorii arkheologo-topograficheskogo issledovaniia Tamanskogo poluostrova. *BC*. Vyp. 1. 1992a, pp. 109–146.
- Paromov Ia.M. Arkheologo-topograficheskii plan Fanagorii. *BC*. Vyp. 2. 1993, pp. 111–148.
- Paromov Ia.M. Arkheologo-topograficheskii plan Patreia. *BC*. Vyp. 3. 1993a, pp. 136–169.
- Paromov Ia.M. Glavnye dorogi Tamanskogo poluostrova v antichnoe vremia. *DB*. T. 1. 1998, pp. 216–225.
- Paromov Ia.M. K voprosu ob urovne moria u beregov Tamanskogo poluostrova v antichnoe vremia. *VI chteniia pamiati professor V.D. Blavatskogo. Tezisy dokladov*. M. 1999, pp. 89–90.
- Paromov Ia.M. O zemel'nykh nadelakh antichnogo vremeni na Tamanskom poluostrove. *AV*. № 7. 2000, pp. 309–319.
- Paromov Ia.M. Ukreplennye doma aziatskogo Bospora. *BF. Kolonizatsiia regiona. Formirovanie polisov. Obrazovanie gosudarstva*. Part 1. Spb., 2001a, pp. 79–85.
- Paromov Ia.M. K voprosu o prostranstvennom razmeshchenii krepostei Fontalovskogo poluostrova (v sviazi so stat'eii G.P. Garbuzova). *DB*. T. 6. 2003, pp. 95–103.
- Paromov Ia.M. Pervoe sotsialisticheskoe sorevnovanie v sfere nauki. GAIMK 1930–1931 gg. *Kul'turnyi sloi: Sbornik nauchnykh statei*. Vyp. 3. Nizhnii Novgorod, 2014, pp. 136–157.
- Paromov Ia.M. Kraeugol'nyi kamen' Tamanskoi paleografii. *KSlA*. Vyp. 241. 2015, pp. 137–153.
- Paromov Ia.M. Zolotarev D.A. and Khudiakov M.G.: 1930 god. *Kul'turnyi sloi: Sbornik nauchnykh statei*. Vyp. 4. Nizhnii Novgorod, 2016a, pp. 142–162.
- Paromov Ia.M. V.F. Gaidukevich i Tiritaka (secret uspekha uchenogo). *XVII BCh*. Kerch', 2016, pp. 351–356.
- Paromov Ia.M., Gei A.N. Pamiatniki epokhi kamnia I bronzyna Tamanskom poluostrove (kratkii obzor). *DB*. T. 8. 2005, pp. 320–339.
- Perevodchikova E.V. Lokal'nye cherty skifskogo zverinogo stilia Prikuban'ia. *CA*. № 4. 1987, pp. 44–58.
- Peredol'skaia A.A. Terrakoty iz kurgana Bol'shaia Bliznitsa I Gomerovskii gimn Demetre. *Tr:GE*. T. VII. L., 1962, pp. 46–91.
- Peters B.G. *Morskoe delo v antichnykh gosudarstvakh Severnogo Prichernomor'ia*. M., 1982.
- Peters B.G. *Kostoreznoe delo v antichnykh gosudarstvakh Severnogo Prichernomor'ia*. M., 1986.
- Peters B.G. Raboty Patreiskoi ekspeditsii. *AO 1985 g.* M., 1987, 151 p.
- Peters B.G. Raskopki Patreia. *AO 1986 g.* M., 1988, 140 p.
- Peters B.G. Issledovanie nizhnego sloia Patreia. *Problemy issledovaniia antichnykh gorodov*. Tezisy. M., 1989, pp. 95–97.
- Peters B.G. Itogi raboty Patreiskoi ekspeditsii IA AN SSSR v 1985–1989 godakh. *Drevnosti Kubani (materialy nauchno-prakticheskoi konferentsii)*. Krasnodar, 1991, pp. 80–82.
- Pichikian I.R. Dve krasnofigurnye vazy iz Germonassy. *SGMII*. Vyp.8. M., 1987, pp. 126–136.
- Platonova N.I. Rossiiskaia Akademiia istorii material'noi kul'tury. Etapy stanovleniia (1918–1919 gg.). *SA*. № 4. 1989, pp. 5–16.
- Pletneva S.A. Srednevekovaia keramika Tamanskogo gorodishcha. *Keramika i steklo drevnei Tmutarakani*. M., 1963, pp. 5–72.
- Pletneva S.A. *Ot kochevii k gorodam*. M., 1967.
- Pletneva S.A. Drevnie bolgary v basseine Dona i Priazov'e. *Pliska-Preslav*. 2. Sofia, 1981, pp. 9–19.

## Боспорские исследования, вып. XL

- Pletneva S.A. Glinianyi riton iz Korcheva i bronzovaia lichina iz Tmutarakani. *SA*. № 1. 1987, pp. 258–262.
- Pletneva S.A. *Ocherki khazarской arkheologii*. Moskva-Ierusalim, 1999.
- Pletneva S.A. Kochevniki v Tamatarkhe. *RA*. № 2. 2001, pp. 97–107.
- Pletneva S.A. Oboronitel'naia stena v Tamatarkhe-Tmutarakani. *Istoriko-arkheologicheskii al'manakh*. Vyp. 6. Armavir-Moskva, 2001a, pp. 21–28.
- Pletneva S.A. Tamatarkha-Tmutarakan. *Krym, Severo-Vostochnoe Prichernomor'e i Zakavkaz'e v epokhu srednevekov'ia. IV-XIII veka*. M., 2003, pp. 171–179.
- Pletneva S.A. Fanagoria. *Krym, Severo-Vostochnoe Prichernomor'e i Zakavkaz'e v epokhu srednevekov'ia. IV-XIII veka*. M., 2003a, pp. 179–183.
- Rozanova N.P. Novye epigraficheskie pamiatniki Tamanskogo poluostrova. *SA*. T. VII. 1941, pp. 247–257.
- Rozanova N.P. Posviatitel'naia nadpis' Sanergu iaritsy Komosarii. *VDI*. № 2. 1949, pp. 86–92.
- Rozanova N.P. Posviatitel'nye nadpisi Fanagorii kak istochnik dlia topografii goroda. *VDI*. № 3. 1949a, pp. 170–178.
- Rozanova N.P. Ellinskaia nadpis' iz raskopok Patreia 1949 g. *CA*. T. XXVIII. 1958, pp. 262–265.
- Rozov V.N. Bosporskie monety VI–V vv. do n.e. izsluchainykh nakhodok na Tamanskom poluostrove (1975–1980 gg.). *SA*. № 2. 1983, pp. 109–116.
- Rozov V.N. Vizantiiskie zoloty monety Tamanskogo gorodishcha. *SGMII*. Vyp. 8. M., 1987, pp. 154–157.
- Rostovtsev M.I. *Skifiia i Bospor*. L., 1925.
- Rybakov B.A. Slaviane v Krymu i na Tamani. *Tezisy doklada na sessii po istorii Kryma*. Simferopol', 1952, 15 p.
- Rybakov B.A. Russkie zemli na karte Idrisi 115 goda. *KSIMK*. Vyp. 43. 1952a, pp. 3–44.
- Rybakov B.A. Drevnie slaviane v Prichernomor'e. *Slaviane*. № 2. 1954, pp. 22–26.
- Rybakov B.A. Drevniaia Tmutarakan' i problema slavianskoi kolonizatsii Priazov'ia. *Tezisy dokladov na sessii Otdeleniia istoricheskikh nauk i plenuma IIMK, posviashchennykh itogam arkheologicheskikh i etnograficheskikh issledovaniia 1953 g.* M., 1954a, pp. 17–19.
- Rybakov B.A. Drevniaia Tmutarakan'. *MGU. Iubileinaia nauchnaia sessia, posviashchennaia 200-letiiu universiteta, 9-13 maia 1955. Tezisy dokladov. Istoricheskii fakul'tet*. M., 1955, pp. 15.
- Rybakov B.A. Predislovie. *Keramika i steklo drevnei Tmutarakani*. M., 1963, pp. 3–4.
- Savostina E.A. Antichnoe poselenie Iubileie I na Tamani (predvaritel'nye itogi izucheniia). *SA*. № 1. 1987, pp. 58–71.
- Savostina E. Trouvaille de reliefs dans un établissement agricole du Bosphore Cimmerien (Taman) // *Revue archéologique* 1. 1987. P. 3–24.
- Savostina E.A. Ob izuchenii khory Aziatskogo Bospora. *Pervaia Kubanskaia arkheologicheskaiia konferentsia. Tezisy dokladov*. Krasnodar, 1989, pp. 56–58.
- Sazanov A.V. Bospor v rannevizantiiskoe vremia. *Khiziaistvo i kul'tura doklassovykh iraneklassovykh obshchestv. Tezisy dokladov III konferentsii molodykh uchenykh IAN SSSR*. M., 1986, pp. 128–129.
- Sazanov A.V. O khronologii Bospora rannevizantiiskogo vremeni. *SA*. № 4. 1989, pp. 41–60.
- Sazanov A.V. Krasnolakovaia keramika rannevizantiiskogo vremeni s pamiatnikov Tamanskogo poluostrova. *Pervaia Kubanskaia arkheologicheskaiia konferentsia. Tezisy dokladov*. Krasnodar, 1989a, pp. 100.
- Sazanov A.V. Krasnolakovaia keramika Severnogo Prichernomor'ia rannevizantiiskogo vremeni (khronologiia nekotorykh tipov). *Problemy issledovaniia antichnykh gorodov. Tezisy*. M., 1989b, pp. 103–104.
- Sazanov A.V. Problemy khronologii srednevekovogo Bospora (VIII–XIV vv.). *Drevnosti Kubani (materialy nauchno-prakticheskoi konferentsii)*. Krasnodar, 1991, pp. 85–87.
- Shavyrina T.G. Raskopki nekropolia Fanagorii v 1978 g. *KSIA*. Vyp. 174. 1983, pp. 69–73.
- Shchapova Iu.L. Stekliannye izdeliia srednevekovoi Tmutarakani. *Keramika i steklo drevnei Tmutarakani*. M., 1963, pp. 102–134.
- Shelov D.B. Gorodishche okolo khutora Il'ichevka. *KSIMK*. Vyp. 37. 1951, pp. 228–231.
- Shelov D.B. Monetnaia sistema gorodov Bospora v VI–V vv. do n.e. *MIA*. № 19. M., 1951a, pp. 125–135.
- Shelov D.B. Avtonomnye monety bosporskikh gorodov kak istoricheskii istochnik. *Arkheologiia i istoriia Bospora*. T. I. Simferopol', 1952, pp. 149–156.

Паромов Я.М. История археологических... 

- Shelov D.B. Raskopki Zapadno-Tsukurskogo poseleniia na Tamani. *KSIIMK*. Vyp. 51. 1953, pp. 159–165.
- Shelov D.B. Raskopki Zapadno-Tsukurskogo poseleniia v 1952 g. *KSIIMK*. Vyp. 58. 1955, pp. 96–99.
- Shelov D.B. K istorii obrashcheniia pantikapeiskikh mednykh monet. *Numizmatika antichnogo Prichernomor'ia*. Kiev, 1982, pp. 45–50.
- Shelov-Kovediaev F.V. Istoriiia Bospora v VI–IV vv.do n.e. *Drevneishie gosudarstva na territorii SSSR. Materialy i issledovaniia*. 1984 god. M., 1985.
- Sidorova N.A. Arkhaicheskaia keramika iz raskopok Germonassy. *SGMII*. Vyp. 8. M., 1987, pp. 110–125.
- Sidorova N.A., Tugusheva O.V., Zabelina V.S. *Antichnaia raspisnaia keramika iz sobraniia Gosudarstvennogo muzeia izobrazitel'nykh 'skusstv imeni A.S. Pushkina*. M., 1985.
- Silant'evna P.F. Filigrannnye busy klassicheskoi epokhi iz nekropolei Bospora. *Iz istorii Severnogo Prichernomor'ia v antichnuu epokhu*. L., 1979, pp. 49–58.
- Smirnov A.P. K voprosu o formirovanii kabardinskogo naroda po arheologicheskim dannym. *Nal'chik*, 1948.
- Smirnov A.P. K voprosu ob istokakh Priazovskoi Rusi. *SA*. № 2. 1958, pp. 270–279.
- Sokolov G.I. Arkhaicheskie rel'efy s Tamanskogo poluostrova. *VDI*. № 3. 1975, pp. 80–95.
- Sokol'sky N.I. Bosporskie mechi. *MIA*. № 33. M., 1954, pp. 123–196.
- Sokol'sky N.I. Nakhodki na vershine gory Borisa I Gleba na Tamanskom poluostrove. *SA*. № 1. 1957, pp. 244–246.
- Sokol'sky N.I. Raskopki antichnogo poseleniia okolo stanitsy Tamanskoi. *KSIIMK*. Vyp. 74. 1959, pp. 49–57.
- Sokol'sky N.I. Raskopki v Kepakh v 1957 godu. *KSIIMK*. Vyp. 78. 1960, pp. 53–63.
- Sokol'sky N.I. Raboty v Kepakh v 1958 g. *KSIA*. Vyp. 83. 1961, pp. 66–72.
- Sokol'sky N.I. Raskopki v Kepakh v 1959 g. *KSIA*. Vyp. 86. 1961a, pp. 55–65.
- Sokol'sky N.I. Kamennye kryshki amfor. (Po materialam arheologicheskikh raskopok bosporskogo goroda Kepy v 1959–1960 gg.) *KSIA*. Vyp. 89. 1962, pp. 108–111.
- Sokol'sky N.I. Kuros iz Kep. *SA*. № 2. 1962a, pp. 134–141.
- Sokol'sky N.I. Raskopki v Kepakh v 1960 g. (Iz rabot Tamanskogo otriada Instituta arheologii Akademii nauk SSSR). *KSIA*. Vyp. 91. 1962b, pp. 83–91.
- Sokol'sky N.I. K istorii severo-zapadnoi chasti Tamanskogo poluostrova. *Acta Antiqua Philippopolitana. Studia archaeologica*. Sofia, 1963, pp. 11–25.
- Sokol'sky N.I. Kepy. *Antichnyi gorod*. M., 1963a, pp. 97–114.
- Sokol'sky N.I. Raskopki gorodishcha Kepy v 1961 g. *KSIA*. Vyp. 95. 1963b, pp. 52–59.
- Sokol'sky N.I. Krepost' na gorodishche u khutora Batareika I. *SA*. № 1. 1963v, pp. 179–191.
- Sokol'sky N.I. Gorod Kepy i kreposti Fontalovskogo poluostrova. *Tezisy dokladov na zasedaniakh, posviashchennykh itogam polevykh issledovaniu 1963 g.* M., 1964, pp. 48–50.
- Sokol'sky N.I. Afrodita Tamanskaia. *Iskusstvo*. № 7. 1964a, pp. 68–72.
- Sokol'sky N.I. Pogrebenie V v. v Kepakh. *SA*. № 4. 1964b, pp. 207–209.
- Sokol'sky N.I. Raskopki v Kepakh v 1962 g. *KSIA*. Vyp. 103. 1965a, pp. 108–118.
- Sokol'sky N.I. Novye pamiatniki sindskoi skul'ptury. *KSIA*. Vyp. 100. 1965b, pp. 86–96.
- Sokol'sky N.I. Raskopki v severo-zapadnoi chasti Tamanskogo poluostrova. *AO 1965 g.* M., 1966, pp. 126–129.
- Sokol'sky N.I. Il'ichevskoe gorodishche. *SA*. № 4. 1966a, pp. 125–140.
- Sokol'sky N.I. K voprosu o sindskoi skul'pture. *Kul'tura antichnogo mira*. M., 1966v, pp. 243–258.
- Sokol'sky N.I. Raboty Tamanskoi ekspeditsii na Fontalovskom poluostrove v 1964–1965 gg. *Plenum IA 1966 g. Sektsiia "Antichnaia arheologiya". Tezisy dokladov*. M., 1966, pp. 21–22.
- Sokol'sky N.I. Nakhodki epokhi bronzy na Tamanskom poluostrove. *AO 1965 g.* M. 1966d, pp. 80–81.
- Sokol'sky N.I. Krepost' na poselenii Batareika II. *KSIA*. Vyp. 109. 1967, pp. 108–115.
- Sokol'sky N.I. Issledovaniia severo-zapadnoi chasti Tamanskogo poluostrova. *AO 1966 g.* M., 1967a, pp. 77–79.
- Sokol'sky N.I. Dostizheniia arheologicheskoi nauki v RSFSR. *SA*. № 3. 1967b, pp. 32–35.
- Sokol'sky N.I. Keramicheskaia masterskaia v Kepakh. *Antichnaia istoriia i kul'tura Sredizemnomor'ia i Prichernomor'ia*. L., 1968, pp. 265–270.

## Боспорские исследования, вып. XL

- Sokol'sky N.I. Novye dannye po istorii Tamanskogo poluostrova. *Tezisy докладов na zasedaniakh, posviashchennykh itogam polevykh issledovaniy 1967 g.* M., 1968a, pp. 19–21.
- Sokol'sky N.I. Antichnye dereviannye sarkofagi Severnogo Prichernomor'ia. *SAI. Vyp. G1–17.* M., 1969.
- Sokol'sky N.I. O goncharnom proizvodstve v aziatskoi chasti Bospora. *KSlA. Vyp. 116.* 1969a, pp. 59–67.
- Sokol'sky N.I. Raboty Tamanskoi ekspeditsii. *AO 1968 g.* M., 1969b, pp. 88–90.
- Sokol'sky N.I. Vinodelie v aziatskoi chasti Bospora. *SA. № 2.* 1970, pp. 75–92.
- Sokol'sky N.I. Derevoobrabatyvaiushchee remeslo v antichnykh gosudarstvakh Severnogo Prichernomor'ia. M., 1971.
- Sokol'sky N.I. Raskopki v Kepakh v 1970 g. *Tezisy докладов, posviashchennykh itogam polevykh arkhologicheskikh issledovaniy v 1970 g. v SSSR.* Tbilisi, 1971a, pp. 174–175.
- Sokol'sky N.I. Fanagoriiskii sklep. *KSlA. Vyp. 130.* 1972, pp. 115–121.
- Sokol'sky N.I. Arkhitekturnyi ansambl' na Tamanskom poluostrove. *AO 1972 g.* M., 1973, pp. 145–146.
- Sokol'sky N.I. Zemlianoi sklep v poselke Sennaia. *KSlA. Vyp. 133.* 1973a, pp. 67–71.
- Sokol'sky N.I. Nadgrobie sindskogo voina iz Kep. *Kavkaz i Vostochnaia Evropa v drevnosti.* M. 1973b, pp. 179–182.
- Sokol'sky N.I. Kul't Afrodity v Kepakh kontsa VI – V vv.do n.e. *VDI. № 4.* 1973v, pp. 88–92.
- Sokol'sky N.I. Krepost' aspurgian na Bospore. *KSlA. Vyp. 143.* 1975, pp. 21–30.
- Sokol'sky N.I. Tamanskii tolos i rzidentsiia Khrisaliska. M., 1976.
- Sokol'sky N.I. Voprosy sindskoi kul'tury. *Khudozhestvennaia kul'tura i arkhologiya antichnogo mira.* M., 1976a, pp. 187–198.
- Sokol'sky N.I. Tamanskii klad bronzovykh orudii. *CA. № 2.* 1980, pp. 144–150.
- Sokol'sky N.I., Beliaev S.A., Desiatchikov Iu.M., Nikolaeva E.Ia., Sorokina N.P. Raskopki gorodishcha u poselka Za Rodinu. *AO 1971 g.* M., 1972, pp. 147–149.
- Sokol'sky N.I., Sorokina N.P. *Raskopki goroda Kepy i ego nekropolia v 1957–1963 gg. Ezhegodnik GIM. 1963–1964.* M., 1966, pp. 28–49.
- Sokol'sky N.I., Sorokina N.P. *Raboty Tamanskoi ekspeditsii. AO 1967 g.* M., 1968, pp. 85–88.
- Sokol'sky N.I., Struchalina R.A. Raskopki Patreia. *AO 1968 g.* M., 1969, pp. 112–113.
- Sokol'sky N.I., Struchalina R.A., Golenko K.V. Tretii Patreiskii klad. *AMA. Vyp. 2.* 1974, pp. 89–106.
- Sorokina N.P. Raskopki nekropolia Germonassy v 1956–1957 godakh. *KSlA. Vyp. 83.* 1961, pp. 46–52.
- Sorokina N.P. Raskopki nekropolia v Kepakh v 1959–1960 gg. *KSlA. Vyp. 91.* 1962, pp. 98–106.
- Sorokina N.P. Pozdneantichnoe i rannesrednevekovoe steklo s Tamanskogo gorodishcha. *Keramika i steklo drevnei Tmutarakani.* M., 1963, pp.134–174.
- Sorokina N.P. Raskopki nekropolia Kep v 1961 g. *KSlA. Vyp. 95.* 1963a, pp. 60–65.
- Sorokina N.P. Raskopki nekropolia Kep v 1964–1965 gg. *Plenum IA 1966 g. Sektsiia "Antichnaia arkhologiya". Tezisy докладов.* M., 1966, pp. 30–31.
- Sorokina N.P. Raskopki nekropolia Kep v 1962–1964 gg. *KSlA. Vyp. 109.* 1967, pp. 101–107.
- Sorokina N.P. Srednevekovye pogrebeniia iz nekropolia goroda Kepy na Tamanskom poluostrove. *Ekspeditsii GIM. Doklady na sessii Uchenogo soveta GIM. 5–7 fevralia 1969 g.* M., pp. 124–130.
- Sorokina N.P. Terrakoty iz nekropolia Kep. *SAI. Vyp. G1–11.* M., 1974, pp.16–20.
- Sorokina N.P. Antichnye steklianye sosudy iz raskopok nekropolia bosporskogo goroda Kepy na Tamanskom poluostrove. *AMA. Vyp. 3.* 1977, pp. 115–144.
- Sorokina N.P. Poselenie u poselka Za Rodinu. *AGSP. M.,* 1984, pp. 86.
- Sorokina N.P. Novye dannye po istorii arkhitekturnogo ansambliia epokhi ellinizma na Aziatskom Bospore. *Prichernomor'e v epokhu ellinizma. Materialy III Vsesoiuznogo Simpoziuma po drevnei istorii Prichernomor'ia. Tskhaltubo – 1982.* Tbilisi, 1985, pp. 374–382.
- Sorokina N.P. Rodosskaia amfora s graffiti iz Kep. *Problemy antichnoi kul'tury.* M., 1986, pp. 195–199.
- Sorokina N.P. Religiiia i koroplastika v antichnosti. M., 1997.
- Sorokina N.P. Tak nazyvaemye "kepskie" kleima epokhi ellinizma i ikh rasshifrovka. *Arkheologicheskii sbornik. Tr.GIM. Vyp. 96.* M., 1998, pp. 26–31.

## Паромов Я.М. История археологических...

- Sorokina N.P., Voronov A.A., Melkumian L.M., Struchalina R.A. Raskopki Vtorogo gorodishcha u pos. Za Rodinu Temriukskogo raiona Krasnodarskogo kraia. *AO 1977 g. M.*, 1978, pp. 143–144.
- Sorokina N.P., Voronov A.A., Usacheva O.N., Melkumian L.M. Raboty Akhtanizovskogo otriada Tamanskoj ekspeditsii. *AO 1978 g. M.*, 1979, pp. 147.
- Sorokina N.P., Sorokina N.P., Nikolaeva E.Ia., Struchalina R.A. Raskopki vtorogo gorodishcha u pos. Za Rodinu Temriukskogo ra-na Krasnodarskogo kraia. *AO 1976 g. M.*, 1977, pp. 122–123.
- Struchalina R.A. Poselenie na Fontalovskom poluostrove (Saratovskoe). *Arkheologicheskii sbornik. Saratov*, 1966, pp. 116–130.
- Struchalina R.A. Raskopki Patreia. *AO 1969 g. M.*, 1970, pp. 118–119.
- Struchalina R.A. Amfory patreiskogo proizvodstva. *AMA. Vyp. 2.* 1974, pp. 183–189.
- Struchalina R.A. Svetil'niki v forme golovy Silena iz Patreia. *AMA. Vyp. 3.* 1977, pp. 144–147.
- Taskaev V.N. Itogi I perspektivy podvodnykh arkheologicheskikh issledovaniy v Tamanskom zalive. *BS. Vyp. 1.* 1992, pp. 212–217.
- Tolstikov V.P. K problem obrazovaniia Bosporskogo gosudarstva (Opyt rekonstruktsii voenno-politicheskoi situatsii na Bospore v kontse VI-pervoi polovine V v.do n.e.). *VDI. № 3.* 1984, pp. 24–48.
- Tokhtas'ev S.R. Apatur. Istoriia bosporskogo sviatilishcha Afrodity Uranii. *VDI. № 2.* 1986, pp. 138–145.
- Tsvetaeva G.V. *Bospor. Keramicheskoe proizvodstvo i antichnye keramicheskie stroitel'nye materialy. SAI. Vyp. G1–20.* M., 1966, pp. 17–21, 29–34.
- Tsvetaeva G.V. Proizvodstvo raspisnoi keramiki v Fanagorii v VI-V vv.do.n.e. *KSIA. Vyp. 130.* 1972, pp. 21–23.
- Tsimmerman K. Fragmenty atticheskikh rybnykh bliud v Ermitazhe. *Iz istorii Severnogo Prichernomor'ia v antichnuu epokhu. L.*, 1979, pp. 59–92.
- Usacheva O.N. Nadgrobiiia iz Kep s izobrazheniemzhenskoi figury. *KSIA. Vyp. 143.* 1975, pp. 96–98.
- Usacheva O.N. Rel'efnaia keramika iz Kep. *KSIA. Vyp. 156.* 1978, pp. 100–107.
- Usacheva O.N. Terrakotovyie statuetki iz kurgana vblizi Kep. *KSIA. Vyp. 174.* 1983, pp. 77–82.
- Usacheva O.N. Novaia nakhodka podrazhaniia rimskim denariiam iz Kep. *Problemy antichnoi kul'tury. M.*, 1986, pp. 199–201.
- Usacheva O.N. K voprosu o naselenii Aziatskogo Bospora v kontse VI – nachale V vv.do n.e. *Khoziaistvo i kul'tura doklassovykh i ranneklassovykh obshchestv. Tezisy dokladov III konferentsii molodykh uchenykh IA AN SSSR. M.*, 1986a, pp. 159–160.
- Usacheva O.N., Sorokina N.P. Kepy. *AGSP. M.*, 1984, pp. 84–86.
- Vartanov G.A. Kolkhidskaia didrakhma, naidennaia v Germonasse. *Numizmatika antichnogo Prichernomor'ia. Kiev*, 1982, pp. 71–74.
- Vinogradov Iu.G. Fanagoriiskie naemniki. *VDI. № 4.* 1991, pp. 14–33.
- Voitsekhovskiy S.F. Opyt vosstanovleniia rel'efa Tamanskogo poluostrova primenitel'no k epokhe Strabona i pozdneishemu vremeni. *ZSKOAIIE. 1 (T. 3).* Vyp. 5–6. Rostov-na-Donu, 1929–1930, pp. 4–9.
- Volkov I.V. Srednevekovyi keramicheskii kompleks Patreia (po materialam raskopok 1990 g.). *Drevnosti Kubani (materialy nauchno-prakticheskoi konferentsii. Krasnodar*, pp. 27–29.
- Voronov A.A., Nikolaenko T.D., Paromov Ia.M. *Bospor Kimmeriiski. M.*, 1983.
- Voronov A.A., Nikolaenko T.D., Paromov Ia.M. Raboty na Tamanskom poluostrove. *AO 1983 g. M.*, 1985, pp. 112.
- Voronov A.A., Nikolaenko T.D., Paromov Ia.M. Razvedki na Tamanskom poluostrove. *AO 1985 g. M.*, 1987, pp. 131–132.
- Voronov A.A., Nikolaenko T.D., Paromov Ia.M., Usacheva O.N. Razvedki na Tamanskom poluostrove. *AO 1982g. M.*, 1984, pp. 112–113.
- Voronov A.A., Paromov Ia.M. Lokalizatsiia srednevekovogo goroda Temriuka. *SA. № 4.* 1987, pp. 87–99.
- Voronov A.A., Paromov Ia.M. Planirovochnye printsipy v organizatsii rasseleniia na Tamanskom poluostrove v antichnuu epokhu. *Problemy issledovaniy antichnykh gorodov. Tezisy. M.*, 1989, pp. 29–31.
- Voronov A.A., Paromov Ia.M. Planirovochnye printsipy v organizatsii rasseleniia na Tamanskom poluostrove v antichnuu epokhu. *Arkhitekturnoe nasledstvo. Sb.37. M.*, 1990, pp. 3–11.

## Боспорские исследования, вып. XL

- Zhebelev S.A. Vozniknovenie Bosporskogo gosudarstva. *Severnoe Prichernomor'ie*. M.-L., 1953, pp. 48–73.
- Zhebelev S.A. Osnovnye linii ekonomicheskogo razvitiia Bosporskogo gosudarstva. *Severnoe Prichernomor'ie*. M.-L., 1953a, pp. 116–158.
- Zhebelev S.A. Istochniki dlia izuchenii istorii antichnoi kul'tury Severnogo Prichernomor'ia. *Antichnye goroda Severnogo Prichernomor'ia*. M.-L., 1955, pp. 5–22.
- Zavoikin A.A. Kompleks amfor iz Fanagorii 1985 goda. *Khoziaistvo i kul'tura doklassovykh i ranneklassovykh obshchestv. Tezisy dokladov*. M., 1986, pp. 54–55.
- Zavoikin A.A. Problemy sinkhronizatsii i datirovaniia kompleksov serediny – vtoroi poloviny V vdo n.e., sodержashchikh khiosskie amfory raznykh “tipov”. *Drevnee proizvodstvo, remeslo i torgovlia po arkhologicheskim dannym. Tezisy dokladov*. M., 1988, pp. 53–55.
- Zavoikin A.A. Klassifikatsiia fragmentov samoskikh amfor iz Fanagorii. *RA*. № 3. 1992, pp. 40–56.
- Zavoikin A.A. Fragmenty amfor Eginy (?) iz raskopok Fanagorii. *KSIA*. Vyp. 204. 1992a, pp. 84–88.
- Zavoikin A.A. Periodizatsiia torgovykh svyazei po keramicheskoi tare I voprosy istorii Fanagorii: vtoraia polovina VI-V vv.do n.e. *Ocherki istorii i arkhologii Bospora*. M., 1992b, pp. 260–269.
- Zeest I.B. Raskopki GMII do Velikoi Otechestvennoi voiny. *Pamiatniki iskusstva. Biulleten' GMII*. № 2. M., 1947, pp. 3–9.
- Zeest I.B. Zemlianye sklepy nekropolia Tuzly. *KSIMK*. Vyp. 51. 1953, pp. 156–158.
- Zeest I.B. Raskopki Germonassy. *KSIMK*. Vyp. 58. 1955, pp. 114–121.
- Zeest I.B. Raskopki Germonassy. *KSIMK*. Vyp. 74. 1959, pp. 58–63.
- Zeest I.B. Arkhaicheskie sloi Germonassy. *KSIA*. Vyp. 83. 1961, pp. 53–58.
- Zeest I.B. Rel'ef iz Germonassy s izobrazheniem Gerakla. *Kul'tura antichnogo mira*. M., 1966, pp. 77–82.
- Zeest I.B. Raskopki Germonassy. *AO 1965 g.* M., 1966 a, pp. 129–131.
- Zeest I.B. Raskopki Germonassy. *AO 1966 g.* M., 1967, pp. 76–77.
- Zeest I.B. Ob odnoi osobennosti ekonomicheskogo razvitiia Germonassy. *Antichnaia istoriia i kul'tura Sredizemnomor'ia i Prichernomor'ia*. L., 1968, pp. 144–148.
- Zeest I.B. Raskopki Germonassy. *AO 1967 g.* M., 1968 a, pp. 84–85.
- Zeest I.B. Raskopki Germonassy. *AO 1968 g.* M., 1969, pp. 109–111.
- Zeest I.B. Raskopki Germonassy. *AO 1969 g.* M., 1970, pp. 108–109.
- Zeest I.B. Raskopki Germonassy. *AO 1970 g.* M., 1971, pp. 116–117.
- Zeest I.B. Vozniknovenie i pervyi rastsvet Germonassy. *SA*. № 4. 1974, pp. 82–97.
- Zeest I.B. Poisk vostochnoi granitsy arkhaicheskoi Germonassy. *KSIA*. Vyp. 143. 1975, pp. 60–62.
- Zeest I.B. K voprosu o gorodskoi planirovke Germonassy. *Istoriia i kul'tura antichnogo mira*. M., 1977, pp. 54–57.
- Zeest I.B., Korovina A.K. Raskopki Tamanskogo gorodishcha. *AO 1987 g.* M., 1972, pp. 142–143.
- Zograf A.N. Antichnye monety. *MLA*. № 16. M.-L., 1951.
- Zograf A.N. Denezhnoe obrashchenie i monetnoe delo Severnogo Prichernomor'ia. *Antichnye goroda Severnogo Prichernomor'ia*. M.-L., 1955, pp. 148–163.

### Резюме

В отличие от дореволюционного времени, в которое российская археология ориентировалась на исследование богатых курганов, в советский период (1918–1991 гг.) на первый план были выдвинуты задачи изучения памятников поселенческого характера, прежде всего античных городов Северного Причерноморья и их могильников, раскопки которых давали материал для воссоздания их общего облика, общественной и частной жизни, реконструкции хозяйства, экономики и истории древнего общества. Главными чертами развития археологии в этот период были последовательное увеличение объема исследований с одной стороны и крайняя неравномерность этого роста, происходившая по разным причинам – с другой. Наиболее важные и значительные открытия на Таманском полуострове были

## Паромов Я.М. История археологических...

связаны с раскопками городищ Фанагории, Таманского, Кеп, Патрея, крепостей-батареек, сельских поселений, исследования которых принесли замечательные материалы античного и средневекового времени. Не меньшее значение имели раскопки некрополей Фанагории, Тирамбы, Кеп, Гермонассы-Тмутаракани, могильников у поселков Красноармейский, Кучугуры и других. В этот период были сделаны первые шаги в исследовании античной хоры, изучении затопленных морем прибрежных частей Фанагории и Гермонассы, впервые квалифицированно раскопаны курганы эпохи ранней бронзы, выявлены общие черты системы расселения на Таманском полуострове в античное и средневековое время. Наряду с этими несомненными достижениями следует признать, что в советский период, как и ранее, Таманский полуостров рассматривался лишь как заповедник античной культуры.

*Ключевые слова:* Таманский полуостров, городища, поселения, курганы, могильники, крепости-батарейки, Институт археологии, Государственная академия истории материальной культуры.

### Summary

In contrast to the pre-revolutionary time, when Russian archaeology focused on the study of rich burial mounds, in the Soviet period (1918–1991), the tasks of studying settlement monuments, primarily the ancient cities of the Northern Black Sea Region and their burial grounds, were highlighted. Excavations provided material for the reconstruction of their general appearance, public and private life, economy and history of ancient society. The main features of the development of archaeology during that period were the consistent increase in the volume of research on the one hand and the extreme unevenness of that growth, which occurred for various reasons, on the other one. The most important and significant discoveries on the Taman Peninsula were related to excavations of ancient settlements: Phanagoria, Taman ancient settlement, Kepoi, Patraei, battery fortresses, rural settlements, the studies of which brought remarkable materials from ancient and medieval times. Excavations of the necropolises of Fanagoria, Tiramba, Kepoi, Germonassa - Tmutarakan, burial grounds near the villages of Krasnoarmeisky, Kuchugury and others were no less important. During that period, the first steps were taken in the study of the ancient chora, the study of the coastal parts of the Phanagoria and Hermonassa flooded by the sea, the barrows of the Early Bronze Age were expertly excavated, the general features of the settlement system on the Taman Peninsula in ancient and medieval times were revealed. Along with these undoubted achievements, it should be recognized that in the Soviet period, the Taman Peninsula was still considered only as a reserve of ancient culture.

*Keywords:* the Taman Peninsula, abandoned sites of fortified settlements, settlements, barrows, burial grounds, battery fortresses, Institute of Archaeology, State Academy of the History of Material Culture.

#### СВЕДЕНИЯ ОБ АВТОРЕ

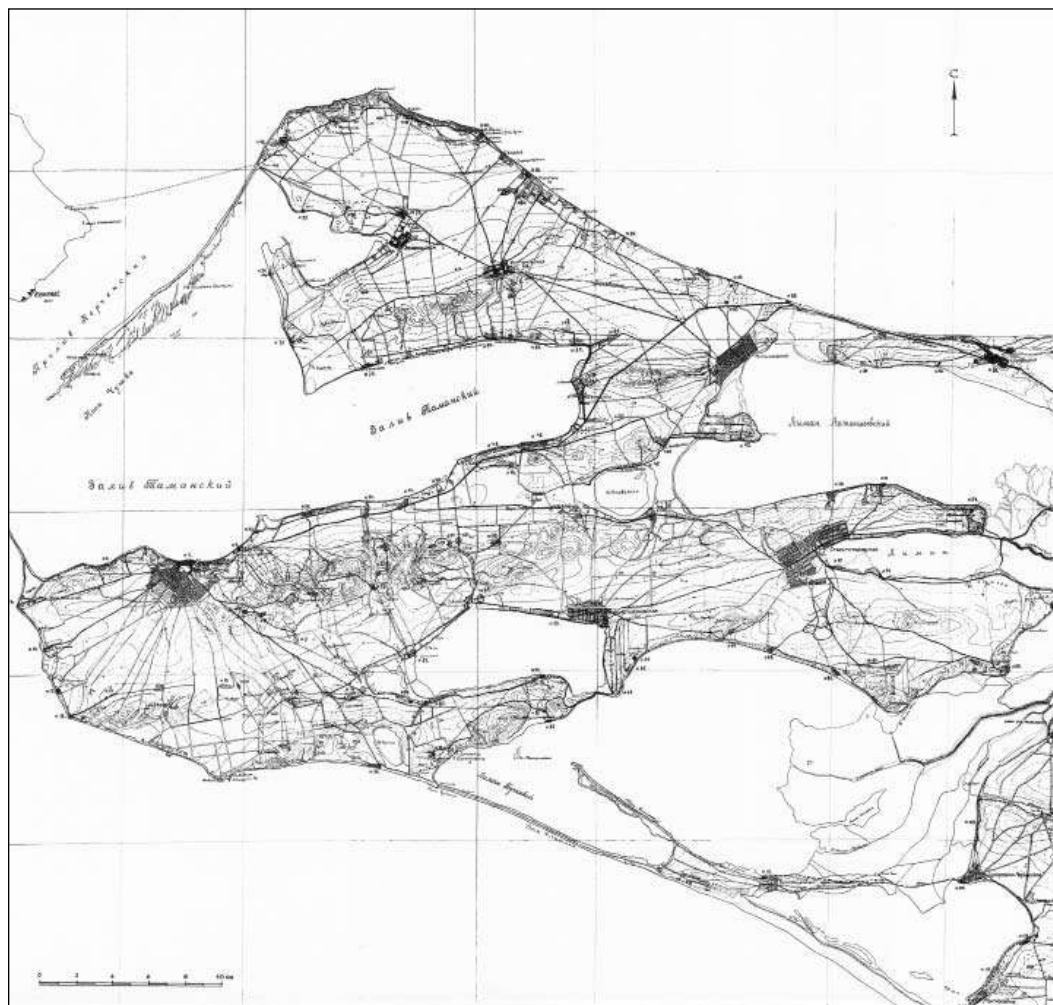
Паромов Яков Максимович, к.и.н.,  
научный сотрудник  
Института археологии РАН (Москва),  
+ 7(495) 936-56-85.  
kukuoba@yandex.ru

#### INFORMATION ABOUT THE AUTHOR

Paromov Iakov Maximovich, CSc,  
Researcher, Institute of Archaeology RAS (Moscow),  
Speciality - 07.00.06 - archaeology,  
+ 7(495) 936-56-85.  
kukuoba@yandex.ru







**Рис. 2.** Древние поселения Таманского полуострова. Карта А.А. Миллера. 1932 г.

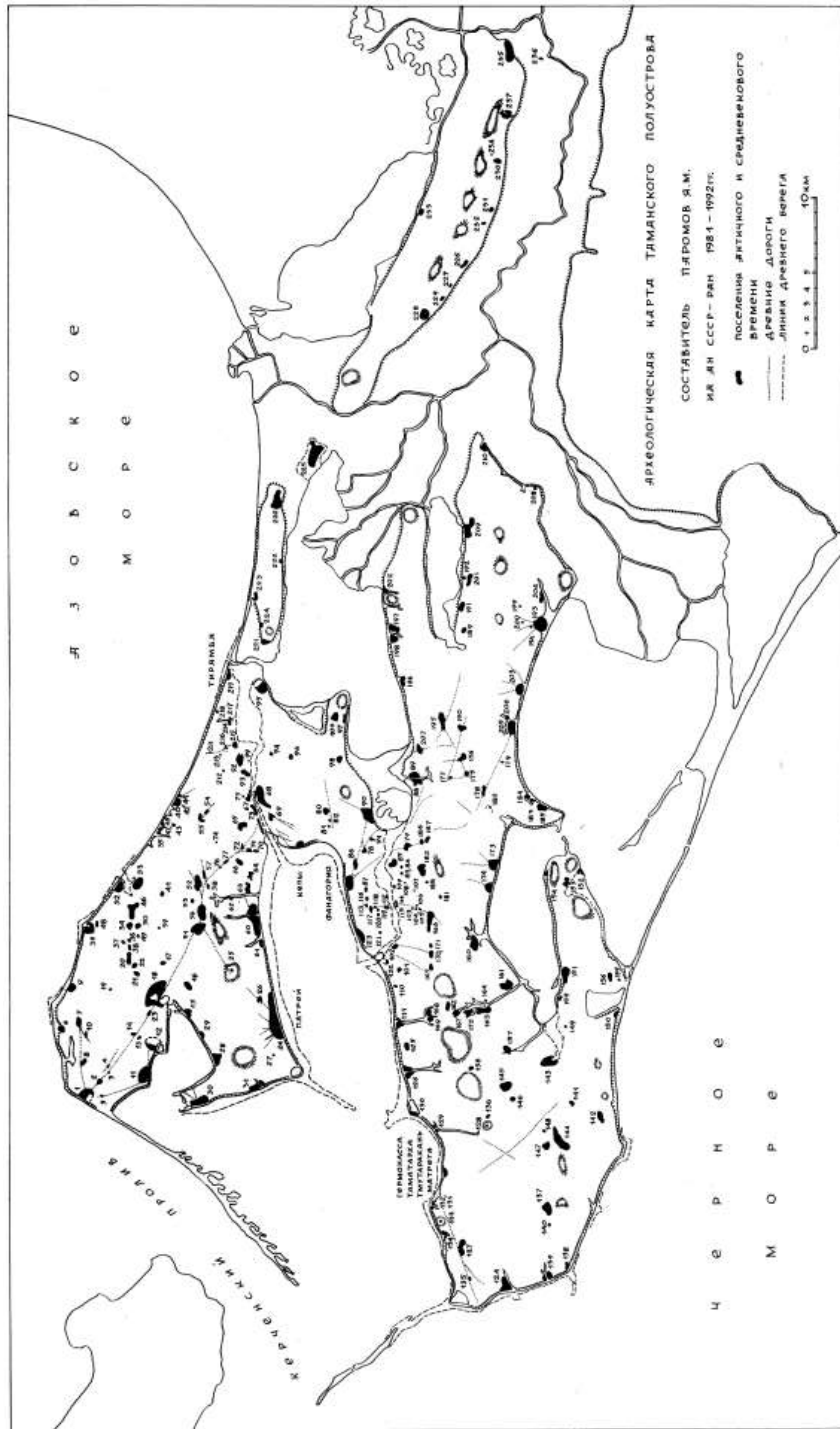


Рис. 3. Археологическая карта Таманского полуострова. Я.М. Паромов. 1992 г.