

В.В. МАЙКО, В.Г. ЗУБАРЕВ, К.О. МАРКОВА, М.Р. МОГУЧЕВА
V.V. MAIKO, V.G. ZUBAREV, K.O. MARKOVA, M.R. MOGUCHEVA

САЛТОВО-МАЯЦКИЕ ПАМЯТНИКИ ОКРЕСТНОСТЕЙ КАРАДАГА В ЮГО-ВОСТОЧНОМ КРЫМУ¹

SALTOVO-MAYATSKY MONUMENTS OF THE VICINITY OF KARADAG IN THE SOUTHEASTERN CRIMEA

Целенаправленное изучение средневековых археологических памятников в окрестностях и на территории горного массива Карадаг продолжается уже почти 100 лет. В настоящий момент хорошо изучены и довольно полно опубликованы материалы археологических и этнографических исследований памятников золотоордынского времени [Бочаров, 2012, с. 62 – 66]. Объекты же салтово-маяцкой археологической культуры, несмотря на отдельные попытки, предпринятые довольно давно [Гаврилов, 2008, с. 331 – 384; 2008а, с. 132 – 142], нуждаются на сегодняшний день в корректировке и значительных дополнениях. Между тем именно территория Щebetовского и отчасти Коктебельского поселковых советов Феодосийского горисполкома является одной из наиболее насыщенных данными поселениями, городищами и производственными центрами. Попробуем ликвидировать этот пробел и рассмотрим детально историю их изучения.

Не считая раскопок на плато Тепсень и замка Кордон-Оба, проводившихся Н.С.Барсамовым в 1927 – 1931 гг., целенаправленное изучение салтовских памятников Карадагского горного массива началось только в 1952 г. Именно тогда Коктебельский отряд археологической экспедиции Крымского филиала Академии наук СССР под руководством В.П. Бабенчикова параллельно с раскопками Тепсеньского городища провел специальные археологические разведки синхронных памятников в Отузской долине. Работы были проделаны совместно с Украинской академией архитектуры и Областным краеведческим музеем (ныне Центральный музей Тавриды). Особенно активно разведки проводились в следующем 1953 г. В научном архиве Института археологии Крыма РАН в сохранившихся отчетных материалах [Бабенчиков, 1952, 1953] какое-либо текстовое описание отсутствует, но есть подробная полевая опись находок, обнаруженных в ходе разведок с указанием пунктов сбора керамики. К сожалению, какой-либо иллюстративный материал также отсутствует и некоторые описания самого общего характера. Это затрудняет точное сопоставление и датировку находок. Тем не менее попытаться сопоставить эти данные с более поздними работами и проанализировать тот или иной пункт мож-

¹Работа выполнена в рамках проекта РНФ 22-28-00056 «Салтово-маяцкая культура Западного и Восточного Крыма. Общее и особенное».

но. В частности, указано местонахождение в 1 км на юго-восток от поселка. Среди подъемного материала были отмечены и венчики пифосов, в том числе с наколами в виде креста, крупные фрагменты стенок и ручек амфор с МЗР и причерноморского типа, фрагменты стенок кухонных сероглиняных горшков с линейно-волнистым орнаментом. Местонахождение названо Щебетовка-1. Отмечено и местонахождение аналогичной керамики на восточных склонах Отузской долины, примерно в 2 км от южной границы поселка по направлению к морю. Поселение названо Щебетовка-2. На сегодняшний день нет сомнений, что оба эти местонахождения приблизительно соответствуют северной и южной границе поселения Отузы-4, о котором речь пойдет ниже. Однако датой его обнаружения можно с полным основанием считать 1952 г.

Третье местонахождение, зафиксированное в низовьях р. Отузки, было установлено еще Н.С. Барсамовым в ходе его раскопок укрепления Кордон-Оба в 1927-28 гг. В 1953 г. оно было обследовано повторно. Совершенно очевидно, что в данном случае речь идет о западных склонах холма, на котором укрепление и расположено. Среди подъемного материала основную массу составляла керамика третьей четверти XIII – XV вв., в том числе с орнаментом сграффито, что не удивительно, но присутствовала и керамика салтово-маяцкой культуры. Местонахождение получило название Щебетовка-3. Четвертое местонахождение, получившее рабочее название Щебетовка-4, было зафиксировано к юго-западу от устья р. Отузки с правой стороны балки. Единственным местом локализации этого сбора подъемного материала являются южные склоны холма Кордон-Оба. И здесь был обнаружен аналогичный ассортимент фрагментов керамики, включавший отдельные находки VIII-IX вв. Помимо этого, в 1953 г. было проведено визуальное обследование и зачистка сохранившихся кладок Отузского укрепления, что заслуживает отдельного анализа. В итоге был сделан вывод о том, что на месте будущих укреплений находилось поселение, которое может датироваться салтово-маяцким временем [Бабенчиков, 1953, с. 41].

Важным итогом разведок 1953 г. стало и обнаружение крупного салтовского поселения, расположенного к северу от укрепления Кордон-Оба. Был отмечен не только подъемный материал, но и каменные кладки стен [Бабенчиков, 1953, с. 41-42]. Нет сомнений, что речь идет об эталонном сейчас для салтовской культуры Крыма поселении и некрополе Кордон-Оба, масштабные раскопки которых были проведены И.А. Барановым и А.И. Айбабиным в 1974 – 1976 гг. В ходе разведок в 1953 г. был детально осмотрен и монастырь Святого Георгия. Анализ этих сведений также является темой данной работы.

В период раскопок городища на плато Тепсень, проводившихся под руководством М.А. Фронджуло с 1955 по 1963 г., в 1961 и 1962 гг. в связи с расширением курортного строительства были проведены и археологические разведки. Затронули они и Отузскую долину. Исходя из отчетов ученого, текстовая часть которых сейчас опубликована [Захаров, 2021, с. 71 – 82], ясно, что недалеко от центра поселка Щебетовка был открыт средневековый некрополь и остатки небольшого храма. Тогда же были проведены и раскопки трех плитовых могил. К сожалению, словесная

локализация местонахождения и присутствующий в материалах отчета глазомерный план не совпадают, что требует более детального анализа. Все могилы были безынвентарны, но, исходя из преобладания в раскопе материала третьей четверти XIII – XV вв., объект следует датировать именно этим временем. Его подробное рассмотрение является темой отдельной работы. Следует отметить, что в ходе раскопок был зафиксирован и немногочисленный материал салтовского времени. Это не удивительно, поскольку с юга к храму и некрополю примыкает салтовское поселение Отузы-1.

В 1963 г. небольшие разведки поселений раннесредневековой Таврики, в том числе в Отузской долине, проводил А.Л. Якобсон, знавший эту долину еще со времен своей первой экспедиции 1926 г. Среди списка памятников Восточного Крыма им упоминалось небольшое поселение Шепетовка, расположенное на холмах у пересыхающей речки, локализованное ученым в 4 км к северу от села у подножия Медовой горы. При проведении визуальных исследований были зафиксированы строительный камень и многочисленный археологический материал, в том числе 7-8 крупных реберчатых пифоса [Якобсон, 1970, с. 27]. Один из пифосов, сохранившихся практически полностью, еще в 1966 г. находился в музее местной Щебетовской школы [Якобсон, 1966, с. 194, рис. 4, 2]. Нет сомнений, что в данном случае речь идет о салтовском поселении Отузы-4. Эти работы лишней раз подтвердили точку зрения о южной границе данного памятника.

В 1974 г. начался новый этап изучения салтовских памятников Отузской долины. Именно в этом году И.А. Баранов и А.И. Айбабин начали раскопки открытого в 1953г. поселения и могильника Кордон-Оба. Материалы работ достаточно полно введены в научный оборот [Баранов, 1990, с. 82-83, 124 – 129], что избавляет от повторений. Добавим, что в этом же году И.А. Баранов произвел достаточно масштабные разведки в Отузской долине. В частности, было открыто поселение Отузы-1, названное автором Щебетовка (водохранилище лесхоза). На этом поселении в 100м к западу от плотины, на глинище в береговом обрыве, ученый частично зачистил фрагмент каменной кладки, принятый первоначально за землянку, обложенную камнем. Во время этой зачистки была обнаружена почти археологически целая фляга, фрагмент высокогорлого кувшина и другая керамика. К сожалению, краткая информация об этих работах содержится только в отчете И.Н. Храпунова о раскопках на этом поселении в 1980 г. Сохранилась ли полевая документация, неизвестно, но все обнаруженные материалы хранятся в Феодосийском музее древностей. Вторым осмотренным пунктом было уже хорошо известное к этому времени поселение Отузы-4, названное ученым Щебетовка (подножие горы Медовой). Никаких других поселений И.А.Баранов в Щебетовской долине не отмечал. На карте салтово-маяцких памятников Крыма, составленной ученым, к 1990 г. на территории Отузской долины именно они и фигурируют [Баранов, 1990, с. 8, рис. 1, № 64, 65]. Однако месторасположение этих поселений, исходя из чрезвычайно крупного масштаба карты, показано было крайне условно.

В 1980 г. в период строительства водопровода «Феодосия – Судак», начатого в 1978 г., охранные раскопки на поселении Отузы-1 провел отряд Судакской археологической экспедиции под руководством И.Н. Храпунова. В ходе этих работ было установлено, что траншея водовода сильно разрушила культурный слой поселения. Землянка 1974 г. из-за поднятия уровня воды в водохранилище не была обнаружена. В центральной же части поселения было заложено два крупных шурфа общей площадью 40 кв. м. В одном из них был зафиксирован сильно разрушенный пифосарий, состоявший из трех сохранившихся на 1/3 пифосов, во втором – обнаружен мощный завал черепицы, фрагменты стен и отдельные христианские находки, позволяющие предположить тут наличие христианского храма. Эти работы остались не введенными в научный оборот и еще ожидают публикации.

В этом же 1980 г. отряд Судакской экспедиции провел детальные разведки салтовских памятников в Отузской долине. В частности, сбор подъемного материала производился на территории хорошо известного к этому времени поселения Отузы-4. Было отмечено, что поселение занимает несколько невысоких холмов и окружающие их распаханные под виноградники долины (рис. 2, 1). В крайней западной части поселения поднимается по склону высокой горы до каптированного источника. Это место легко локализуется и на современных картах (рис. 2, 2). Особо следует отметить зафиксированный в отчете факт встречаемости подъемного материала вплоть до пос. Курортный и горы Медовая. По сохранившимся в отчетных материалах фотографиям можно установить точное место зафиксированных в 1980г. находок. Приходилось оно на центр поселения. Там при подрезке одного из холмов бульдозером было раздавлено несколько гладкостенных красноглиняных пифосов, нижняя часть одного из них сохранилась *in situ* (рис. 3, 1). Они оказались аналогичными пифосу, опубликованному А.Л. Якобсоном (рис. 3, 3). В 100 м к западу от пифоса на краю пашни был найден каменный круглый жернов (рис. 3, 2). На крайнем с востока из этой группы холмов (на нем установлен телеграфный столб) зимой 1980 г. во время работы бульдозера была найдена оранжевая глиняная фляга, на лицевой стороне которой сохранилась орнаментальная полоса, выполненная красной краской (рис. 3, 4). На месте находки фляги были зафиксированы фрагменты человеческого черепа и челюсти. Автор отчета пришел к выводу о том, что здесь не исключено нахождение могильника.

В 1995 – 1997 гг. детальные разведки на территории хозяйств Кировского района и Феодосийской административной зоны, включая весь Щебетовский и Коктебельский поссоветы, проводил А.В. Гаврилов [Гаврилов, 1998, с. 107 – 112; 2008, с. 331 – 384; 2008а, с. 132 – 142]. В отчете [Гаврилов, 1998, с. 107-112] ученый выделил девять объектов, которые, согласно археологическому материалу, можно было датировать салтово-маяцким временем. В публикациях же сократил их число до трех [Гаврилов, 2008, с. 334-335; 2008а, с. 132 – 142]. Попробуем сопоставить эти важнейшие данные с имеющейся в нашем распоряжении информацией.

Первым в отчете А.В. Гаврилова отмечено поселение (государственный учетный

№ 2475), площадь которого составила, по мнению ученого, 750 x 400 м, восточная часть которого была частично уничтожена искусственным водоемом лесхоза, берега которого подвержены абразии. Особо исследователь отметил в северо-западных берегах озера следы каменных кладок и остатки ям диаметром до 1 м, стенки которых были сильно прокалены. Следы разрушенных кладок были прослежены и на дне балки, впадающей в пруд на высыхающей летом его части. В северо-западной части поселения вследствие посадки деревьев верхняя часть культурного слоя уничтожена. Как указано в отчете, раскопки и шурфовки памятника не производились [Гаврилов, 1998, с. 107-108]. Совершенно очевидно, что в данном случае речь идет о поселении Отузы-1, которое у автора отчета выделено отдельно (государственный учетный № 2867). Действительно, при его описании [Гаврилов 1998, с. 109] упомянуто открытие памятника И.А. Барановым и сохранившиеся следы шурфовок, сделанных И.Н. Храпуновым. Локализует его А.В. Гаврилов в 1 км к юго-западу от юго-западной окраины села Щебетовка неподалеку от трассы Щебетовка – Судак. Указано, что к поселению ведет дорога от трассы через плотину искусственного водоема. Автором подчеркивается, что располагается поселение на вершине и западном склоне холма, который порос лесом. Таким образом, поселения (№2475 и 2867) являются одним и тем же объектом, с чем и согласился А.В. Гаврилов в своих публикациях (рис. 1, 2).

Третьим объектом в отчете А.В. Гаврилова был указан некрополь, состоящий из плитовых могил, частично разрушенных грабителями (государственный учетный № 2471) (рис. 1, 2). Как считает автор отчета, он непосредственно относится к поселению Отузы-1 салтовского времени. Плиты перекрытия захоронений фиксировались и на южном склоне холма. Располагался он на вершине и частично – на южном склоне высокого холма, на юго-западном берегу водоема. Как указано в отчете, раскопки и шурфовки памятника не производились [Гаврилов, 1998, с. 108]. Вероятнее всего, в данном случае речь идет о некрополе и храме третьей четверти XIII – XV вв., обнаруженном и частично раскопанном М.А. Фронджуло в 1961-62 гг., о чем упоминалось выше.

Четвертым объектом в отчете и последующих публикациях отмечено поселение (государственный учётный № 2524), получившее название Отузы-2 (рис. 1, 2). Автором указано, что открыто оно было И.А. Барановым и находится в 1,9 км к юго-западу от юго-западной окраины села Щебетовка неподалеку от трассы Щебетовка – Судак на землях лесничества в квадрате № 25. Дополнительно подчеркнуто, что к поселению ведет дорога от трассы через плотину искусственного водоема, а его территория густо поросла лесом [Гаврилов, 1997, с. 109]. Справедливо подмечено, что месторасположение и площадь этого поселения с трудом определяются по редким фрагментам гончарной керамики салтово-маяцкой культуры. Шурфовки и раскопки не проводились. Имеющиеся в материалах отчета А.В. Гаврилова точные топографические карты с нанесенными границами описываемых объектов позволяют точно локализовать это поселение. Более чем вероятно, что оно является не поселением, а

западной периферией поселения Отузы-1 со слабо выраженным культурным слоем и малочисленными находками. По крайней мере, до масштабных раскопок на этом участке говорить о еще одном поселении преждевременно. На наш взгляд, на сегодняшний день поселения Отузы-1 и 2 являются единым памятником.

Пятый объект до разведок А.В. Гаврилова известен не был. Он получил условное название Отузы-3 и государственный учетный № 2523 (рис. 1, 1). В отчете о разведках о нем упоминалось в самой общей форме [Гаврилов, 1997, с. 109], и только позже к середине 2000-х гг. А.В. Гаврилову удалось получить о памятнике более точную информацию. Было установлено, что и его выявил и обследовал И.А. Баранов в 1974 г. К сожалению, в отчете отсутствует картографический материал с локализацией месторасположения поселения, а в публикациях на картах крупного масштаба сделать это практически невозможно. Однако присутствует подробное словесное описание. Поселение находится в 1 км к северо-западу от северо-западной окраины села Щебетовки возле горы Курбан-Кая на восточных ее отрогах. В целом, географически месторасположение поселения совпадает с месторасположением поселения Отузы-1 и 2. Ученый отметил на террасированной поверхности отрога остатки каменных кладок. Подъемный материал представлен фрагментами черепицы-плинфы, пифосов, причерноморских амфор и с МЗР, а также фрагментами красноглиняной поливной керамики с различными вариантами геометрического и растительного орнаментов, выполненных в технике сграффито, монетами. Шурфовки и раскопки не проводились. Таким образом, в отличие от поселения Отузы-1 и 2 перед нами долговременный объект, существовавший как в салтовское время, так и в период XIII – XV вв.

Шестым средневековым объектом отчета А.В. Гаврилова стало поселение Отузы-4. Наибольшее внимание автор уделил обследованию северной его части, установив более точно северную и северо-восточную границы (рис. 4, 1). Ее площадь составила 400×400 м. Можно согласиться с тем, что поселение начинается в 1,5 км к югу – юго-востоку от больничных корпусов села Щебетовка к востоку от трассы Щебетовка — Курортное [Гаврилов 1997, с. 111]. Автор также упомянул наличие искусственных террас, подпорных стенок, остатков каменных кладок. Справедливо было отмечено, что к моменту обследования степень современного антропогенного воздействия на памятник, повредившая культурный слой, была, к сожалению, довольно высокой. Среди стандартного для салтово-маяцкой культуры подъемного материала было указано наличие фрагментов водопроводных труб. Важным фактором, о котором до этого не упоминали исследователи, стало наличие материала XIII – XV вв., представленного монетами солхатской чеканки. Этот факт требует отдельного анализа и не является темой данной работы. Так же отдельного анализа заслуживает и отмеченный исследователем в 100–200 м к юго-востоку от поселения некрополь, состоявший из плитовых могил, сильно поврежденный при плантажной вспашке 70-х годов XX в. Вероятнее всего, могильник мог относиться к поселению и датироваться периодом XIII – XV вв.

В качестве седьмого объекта в отчете приведено подробное обследование мо-

настыря Святого Георгия (государственный учетный № 370), не являющееся темой данной работы. Восьмым объектом отчета А.В. Гаврилова стал некрополь, состоящий из каменных ящиков [Гаврилов 1997, с. 111-112], расположенный с восточной стороны поселка Коктебель на выезде к югу от трассы Коктебель-Щебетовка (рис. 4, 2). Сам автор отчета его не зафиксировал, но указал, со слов местных жителей, что раскопки могли производиться в 1975 г. М.А. Фронджуло. Однако в эти годы М.А. Фронджуло здесь работ не вел, а могильник Тепсень-IX на территории самого поселка Коктебель изучал в 1960 г. и более к некрополям Тепсень не обращался. В 1975 г. И.А. Барановым и А.И. Айбабиным в этом регионе раскапывался только салтово-маяцкий некрополь поселения Кордон-Оба. Как уже отмечалось, часть данного некрополя как раз и состояла из каменных ящиков [Майко, 2001, с. 164 – 169]. Среди всех городских некрополей городища на плато Тепсень к северу от него находится некрополь Тепсень-IV, отмеченный на карте Н.С. Барсамова. Но точная его локализация затруднена. Гипотетически можно предположить, что это и есть данный объект, но доказать это смогут только раскопки памятника.

Наконец, последним, девятым объектом разведок стал замок Калиера и расположенный в 50 м к северу от него на соседнем холме некрополь. Автор отчета связал его с укреплением, но указал на наличие в непосредственной близости видимых на поверхности раскопов 1974 – 1976 гг. И.А. Баранова и А.И. Айбабина [Гаврилов, 1997, с. 112]. Подробно локализацией некрополей в окрестностях замка Калиера на основании архивных материалов и собственных разведок занимался С.Г. Бочаров [Бочаров, 2012, с. 62 – 66]. На наш взгляд, данный вопрос заслуживает отдельной публикации и не является темой этой статьи.

После длительного перерыва изучение салтово-маяцких памятников интересующего нас региона было продолжено в 2016 г. в связи с реконструкцией водовода «Феодосия – Судак». В ходе археологических разведок, проведенных Институтом археологии Крыма РАН, было отмечено прохождение инфраструктурного объекта по территории поселения Отузы-1 и 2 и выявлено новое салтово-маяцкое поселение у горы Матрач-Оба к северу от трассы Щебетовка – Коктебель (рис. 3, 3). Определенные в ходе разведок и шурфовок границы поселения Отузы-1 и 2 (рис. 1, 3) практически полностью совпали с границами, установленными А.В. Гавриловым.

В марте-апреле 2021 г. совместной экспедицией института и ООО «Крымский региональный центр археологических исследований» под руководством А.И. Набокова были проведены первые масштабные охранные раскопки поселения Отузы-1 и 2. Эти раскопки пока только упоминались в литературе [Иваник, Майко, Набоков, Цапко, 2022, с. 143 – 149] и еще ждут серьезного монографического издания.

Общая площадь раскопа, расположенного фактически у западной границы поселения, обусловленная траншеей под магистральную водопроводную трубу, составила 786 кв. м. Всего было исследовано 11 хозяйственных ям, две кладки, образующие, скорее всего, два дома на каменном цоколе или строения одной усадьбы, две полуземлянки, перестроенные в каменные дома, развалы стен и заполнение крупного ка-

менного дома и одна грунтовая могила. Кроме локальных археологических контекстов, связанных с заполнением хозяйственных ям, могилы, полуземлянки и кладок, значительная часть находок была обнаружена при выборке двух стратиграфических горизонтов.

На основании проведенных охранных раскопок и большого количества закрытых комплексов были сделаны некоторые предварительные выводы. Во-первых, исследованиями затронута периферия поселения. Большая часть культурного слоя фиксировалась с восточной и юго-восточной стороны раскопа. Это, с одной стороны, связано с расположением поселения именно к востоку от раскопа, а с другой – с повреждением культурного слоя во второй половине XX в. при строительстве водовода «Феодосия – Судак» с западной стороны. Наиболее распространенный горизонт с археологическими находками представлял собой коричневый грунт с включением камня. Во-вторых, раскопки показали два этапа развития этого долговременного поселения. Первый, четко датированный концом VII – первой половиной IX в., связан с существованием полуземлянок и связанных с ними хозяйственных ям. Во второй половине этого столетия на смену полуземлянкам приходят каменные дома, возле которых появляются синхронные хозяйственные ямы. Для установления времени прекращения функционирования поселения большое значение имеет погребение воина с богатым погребальным инвентарем. Это захоронение важно и для определения гибели салтово-маяцкой культуры полуострова в целом.

В этом же 2021 г. были проведены и археологические наблюдения на выявленном поселении Матрач-Оба практически на северо-восточной границе памятника [Иваник, Майко, 2022, с. 150-151]. В ходе работ была зачищена хозяйственная яма, насыщенная археологическим материалом, составляющим закрытый комплекс. Последний представлен ярким и выразительным комплексом находок второй половины IX в., в том числе бракованной амфорой причерноморского типа. Было высказано предположение о том, что появление здесь бракованных сосудов может свидетельствовать о проникновении их из гончарного центра на мысе Мальчин или Малый Тепсень [Майко 2022, с. 115 – 120]. Не исключена была и вероятность нахождения поблизости от поселения собственного, еще не открытого гончарного центра.

На основании проанализированных разведок на сегодняшний день мы можем говорить о существовании в Отузской долине и окрестностях горного массива Карадаг семи объектов салтово-маяцкой археологической культуры. Это Отузы-1 и 2, Отузы-3, Отузы-4, Кордон-Оба, Матрач-Оба, Тепсень, мыс Мальчин (рис. 1, 1). Пять первых являются сельскими поселениями, один, расположенный на плато Тепсень, можно рассматривать в качестве неукрепленного городища. Не исключено, что поселение на мысе Мальчин являлось гончарным ремесленным центром с производственными печами и поселением. А также возможно то, что такое большое количество поселений в этом регионе связано с крупным торговым центром, каковым являлось для восточной части полуострова Тепсеньское городище, имевшее свой собственный порт. Необходимо подчеркнуть и высокую степень христианизации салтовских поселений

Отузской долины и окрестностей Карадага. На раскопанных широкой площадью поселениях Кордон-Оба и Отузы-1 и 2, тяготевших к Тепсеню, присутствуют не только христианские храмы, но и большое количество христианских, в том числе литургических находок.

Можно сделать предварительные выводы и о месторасположении поселений, всегда находящихся близ источника пресной воды. Вариант один – расположение построек, не образующих подобие квартальной планировки на пологих защищенных от преобладающего направления ветра склонах гор. Например, безымянная возвышенность между горой Бурантай-Кая и горой Папас-Тепе (Отузы-1 и 2), южные и восточные склоны горы Курбан-Кая (поселение Отузы-3), юго-восточные и восточные склоны горы Матрач-Оба (одноименное поселение). Вторым вариантом является расположение поселений на правом высоком или левом берегах реки Отузки. В этом случае поселение вытянуто вдоль русла реки, когда отдельные достаточно богатые усадьбы, образующие небольшие хутора, могли находиться на большом расстоянии одна от другой. В качестве примеров можно привести поселение и некрополь Кордон-Оба. Исходя из данных многолетних археологических разведок, таковым примером является и поселение Отузы-4, протянувшееся, как минимум на 1,5 км к югу от поселка Щебетовка до начала поселка Курортное. Таковым же примером является и салтово-маяцкое поселение Солнечная долина, протянувшееся на большое расстояние к востоку от села вдоль берега речки Козки.

Несмотря на обилие накопленной информации, изучение салтово-маяцких памятников в окрестностях Карадагского горного массива только начато. При расширении раскопок и разведок в предложенные выводы наверняка будут внесены коррективы.

СПИСОК ИСПОЛЬЗОВАННОЙ ЛИТЕРАТУРЫ

- Бабенчиков В.П.* Отчет о работах Коктебельского отряда археологической экспедиции Крымского филиала АН СССР, проведенной совместно с Украинской академией архитектуры и Областным краеведческим музеем на средневековом поселении близ с. Планерское в 1952 г. // Научный архив Института археологии Крыма РАН. Ф. 0-1. Оп. 1. Д. 18.
- Бабенчиков В.П.* Отчет о разведочных и раскопчных работах Коктебельского отряда археологической экспедиции Крымского филиала АН СССР в 1953 г. // Научный архив Института археологии Крыма РАН. Ф. 0-1. Оп. 1. Д. 22.
- Баранов И.А.* Таврика в эпоху раннего Средневековья (салтово-маяцкая культура). Киев: Наукова думка, 1990. 168 с.
- Бочаров С.Г.* Генуэзская крепость Калиера и золотоордынское селение Отузы в восточном Крыму // Причерноморье. История, политика, культура. Выпуск VIII(III). Серия А. 2012. С. 62 – 66.
- Гаврилов А.В.* Отчет об археологических разведках на территории хозяйств Кировского района и Феодосийской административной зоны Автономной Республики Крым в 1995–1997 годах / Научный архив Института археологии Крыма РАН. Ф. 0-1. Оп. 1. Д. 446.
- Гаврилов А.В.* Средневековые памятники Юго-Восточного Крыма (материалы к археологической карте) // Судейский сборник. Вып. III. Киев-Судак, 2008. С. 331 – 384.
- Гаврилов А.В.* Поселения раннего Средневековья в Юго-Восточном Крыму (материалы к археологической карте) // Бахчисарайский историко-археологический сборник. Вып. 3. Симферополь, 2008а. С. 132 – 142.
- Захаров В.А.* «Отчет о работе разведочного отряда Крымской экспедиции ИА АН УССР в 1961–1962 гг.» (из научного наследия М.А. Фронджуло) // Русь–Европа–Причерноморье–Византия: Сб. науч. статей и докладов. Симферополь: Н.Орианда, 2021. С. 71 – 82.
- Иваник А.О., Майко В.В., Набоков А.И., Цанко С.А.* Охранные раскопки поселения Отузы-2 в Щебетовском поселковом совете в 2021 году // История и археология Крыма. Т. XVII. Симферополь, 2022. С. 143 – 149.
- Иваник А.О., Майко В.В.* Охранные работы на поселении Матрач-Оба в Юго-Восточном Крыму // История и археология Крыма. Т. XVII. Симферополь, 2022. С. 150-151.
- Майко В.В.* Плитовые погребения салтово-маяцкого могильника Таврики Кордон-Оба (к вопросу о христианизации тюрко-болгар Крыма) // Проблемы религий стран черноморско-средиземноморского региона. Севастополь-Краков, 2001. С. 164 – 169.
- Майко В.В.* Новое поселение салтово-маяцкой культуры Матрач-Оба в Юго-Восточном Крыму // История и археология Северного Причерноморья в античную и средневековую эпохи. Материалы Всероссийской научной конференции. Севастополь, 2022. С. 115 – 120.
- Храпунов И.Н.* Материалы к отчету о раскопках у с. Щебетовка в 1980 г. // Научный архив Института археологии Крыма РАН. Ф. 0-1. Оп. 1. Д. 2169.
- Якобсон А.Л.* Раннесредневековые сельские поселения Юго-Западной Таврики / МИА. 1970. № 168. 224 с.
- Якобсон А.Л.* Средневековые пифосы Северного Причерноморья // СА. 1966. № 2. С. 189–202.

REFERENCES

- Babenchikov V.P.* Otchet o rabotah Koktebel'skogo otryada arheologicheskoy ekspedicii Krymskogo Filiala AN SSSR, proizvedennoj sovместno s Ukrainskoj Akademiej arhitektury i Oblastnym kraevedcheskim muzeem na srednevekovom poselenii bliz s. Planerskoe v 1952 g. // Nauchnyj arhiv Instituta arheologii Kryma RAN. Fund 0-1. Inventory 1. Folder 18.
- Babenchikov V.P.* Otchet o razvedochnyh i raskopochnyh rabotah Koktebel'skogo otryada arheologicheskoy ekspedicii Krymskogo Filiala AN SSSR v 1953 g. // Nauchnyj arhiv Instituta arheologii Kryma RAN. Fund 0-1. Inventory 1. Folder 22.
- Baranov I.A.* Tavrika v epohu rannego srednevekov'ya (saltovo-mayackaya kul'tura). Kiev: Naukova dumka, 1990. 168 p.
- Bocharov S.G.* Genezskaya krepost' Kaliera i zolotoordynskoe selenie Otuzy v vostochnom Krymu // Prichernomor'e. Istoriya, politika, kul'tura. Vol. VIII(III). Series A. 2012. P. 62 – 66.
- Gavrilov A.V.* Otchet ob arheologicheskikh razvedkakh na territorii hozyajstv Kirovskogo rajona i Feodosijskoy administrativnoj zony Avtonomnoj Respubliki Krym v 1995–1997 godah / Nauchnyj arhiv Instituta arheologii Kryma RAN. Fund 0-1. Inventory 1. Folder 446.
- Gavrilov A.V.* Srednevekovye pamyatniki Yugo-Vostochnogo Kryma (materialy k arheologicheskoy karte) // Sudejskij sbornik. Vol. III. Kiev-Sudak, 2008. P. 331 – 384.
- Gavrilov A.V.* Poseleniya rannego srednevekov'ya v Yugo-Vostochnom Krymu (materialy k arheologicheskoy karte) // Bahchisarajskij istoriko-arheologicheskij sbornik. Vol. 3. Simferopol', 2008a. P. 132 – 142.
- Zaharov V.A.* «Otchet o rabote razvedochnogo otryada Krymskoy ekspedicii IA AN USSR v 1961–1962 gg.» (iz nauchnogo naslediya M.A.Fronzhulo) // Rus'–Evropa–Prichernomor'e–Vizantiya: Sb. nauch. statej i dokladov. Simferopol': N.Orianda, 2021. P. 71 – 82.
- Ivanik A.O., Maiko V.V., Nabokov A.I., Capko S.A.* Ohrannye raskopki poseleniya Otuzy-2 v SHChebetovskom poselkovom sovete v 2021 godu // Istoriya i arheologiya Kryma. Vol. XVII. Simferopol', 2022. P. 143 – 149.
- Ivanik A.O., Maiko V.V.* Ohrannye raboty na poselenii Matrach-Oba v Yugo-Vostochnom Krymu // Istoriya i arheologiya Kryma. Vol. XVII. Simferopol', 2022. P. 150-151.
- Maiko V.V.* Plitovye pogrebeniya saltovo-mayackogo mogil'nika Tavriki Kordon-Oba (k voprosu o hristianizacii tyurko-bolgar Kryma) // Problemy religij stran chernomorsko-sredizemnomorskogo regiona. Sevastopol'-Krakov, 2001. P. 164 – 169.
- Maiko V.V.* Novoe poselenie saltovo-mayackoj kul'tury Matrach-Oba v Yugo-Vostochnom Krymu // Istoriya i arheologiya Severnogo Prichernomor'ya v antichnuyu i srednevekovuyu epohi. Materialy Vserossijskoy nauchnoj konferencii. Sevastopol', 2022. P. 115 – 120.
- Hrapunov I.N.* Materialy k otchetu o raskopkakh u s. SHChebetovka v 1980 g. // Nauchnyj arhiv Instituta arheologii Kryma RAN. Fund 0-1. Inventory 1. Folder 2169.
- Yakobson A.L.* Rannesrednevekovye sel'skie poseleniya Yugo-Zapadnoj Tavriki / MIA. 1970. №168. 224 p.
- Yakobson A.L.* Srednevekovye pifosy Severnogo Prichernomor'ya // SA. 1966. № 2. P. 189–202.

Резюме

В статье впервые проанализирована история изучения салтово-маяцких памятников, расположенных в окрестностях горного массива Карадаг Феодосийского городского совета Республики Крым. Этот регион юго-восточной Таврики отличается наибольшей концентрацией объектов данной археологической культуры. Широкое привлечение архивных материалов и конкретного археологического материала позволяет говорить о семи основных поселенческих объектах. Три из них, включая городище на плато Тепсень, в археологическом отношении изучены довольно хорошо. Остальные четыре известны только по данным археологических разведок. Обобщение всей известной информации позволило проследить хронологию данных объектов и привязку их месторасположения к конкретным географическим условиям.

Ключевые слова: средневековая Таврика, салтово-маяцкая культура, окрестности Карадага, поселения, история изучения.

Summary

The article for the first time analyzed the history of studying the Saltovo-Mayaki monuments located in the vicinity of the Karadag mountain range of the Feodosia City Council of the Republic of Crimea. This region of southeastern Taurika is distinguished by the highest concentration of objects of this archaeological culture. The widespread involvement of archival materials and specific archaeological material allows us to talk about seven main settlement sites. Three of them, including the hill fort on the Tepsen plateau, have been archeologically studied quite well. The other four are known only from archaeological surveys. Generalization of all known information will make it possible to trace the chronology of these objects and their location to specific geographical conditions.

Key words: medieval Taurika, Saltovo-Mayaki culture, surroundings of Karadag, settlements, history of study.

СВЕДЕНИЯ ОБ АВТОРАХ

Майко Вадим Владиславович, д.и.н., директор,
Федеральное государственное
бюджетное учреждение науки
«Институт археологии Крыма РАН»,
295007, Республика Крым, г. Симферополь,
проспект Академика Вернадского, 2.
vadimmaiko1866@mail.ru, +79787354827

Зубарев Виктор Геннадьевич, д.и.н.,
профессор, заведующий кафедрой,
Федеральное государственное бюджетное
образовательное учреждение высшего образования
«Тульский государственный педагогический
университет им. Л.Н. Толстого»,
300026, Тульская область, г. Тула, проспект Ленина, 125.
parosta@mail.ru, +79107005455

Маркова Кристина Олеговна,
студентка 2 года магистратуры,
Федеральное государственное бюджетное
образовательное учреждение высшего образования
«Тульский государственный педагогический
университет им. Л.Н. Толстого»,
300026, Тульская область, г. Тула, проспект Ленина, 125.
marcovako@mail.ru

Могучева Мария Романовна,
студентка 2 года магистратуры,
Федеральное государственное бюджетное
образовательное учреждение высшего образования
«Тульский государственный педагогический
университет им. Л.Н. Толстого»,
300026, Тульская область, г. Тула, проспект Ленина, 125.
moguchevamr@mail.ru

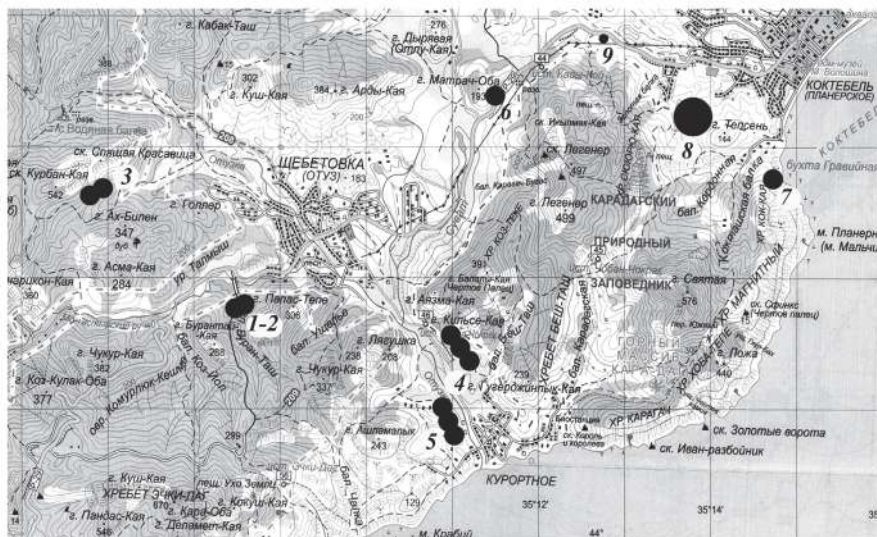
INFORMATION ABOUT THE AUTHORS

Maiko Vadim V., DSc, Director,
Federal State Budgetary Institution of Science
«Institute of Archeology of Crimea of RAS»,
Russia, 295007, Republic of Crimea, Simferopol,
Academician Vernadsky Avenue, 2.
vadimmaiko1866@mail.ru, +79787354827

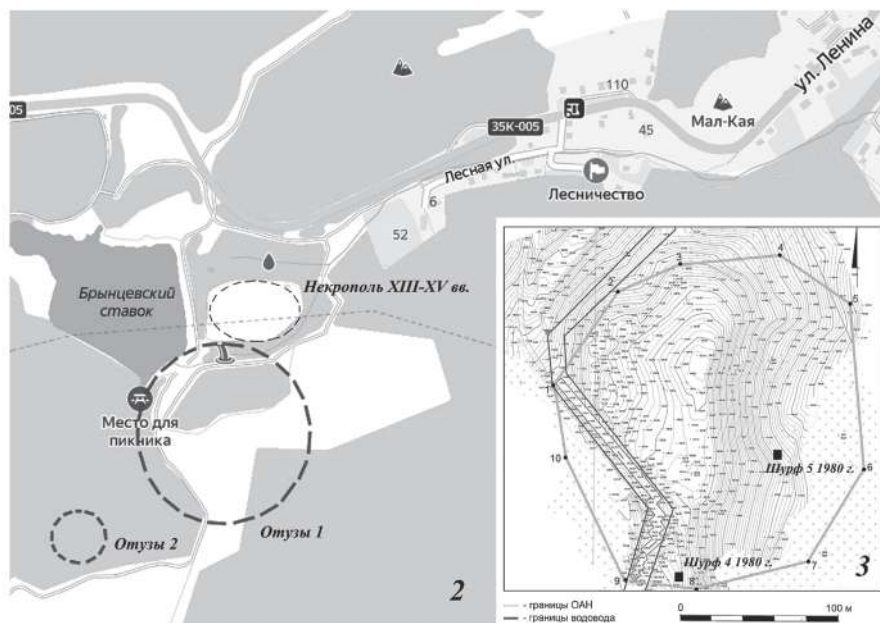
Zubarev Viktor G., DSc, Professor,
Head of the Department,
Federal State Budget Education Institution
of Higher Education «Tula State Lev Tolstoy
Pedagogical University»,
Russia, 300026, Tula Region, Tula, Lenin Avenue, 125.
parosta@mail.ru, +79107005455

Markova Kristina Olegovna,
Student 2 years of master's degree,
Federal State Budget Education Institution
of Higher Education «Tula State Lev Tolstoy
Pedagogical University»,
Russia, 300026, Tula Region, Tula, Lenin Avenue, 125.
marcovako@mail.ru

Mogucheva Maria Romanovna,
Student 2 years of master's degree,
Federal State Budget Education Institution
of Higher Education «Tula State Lev Tolstoy
Pedagogical University»,
Russia, 300026, Tula Region, Tula, Lenin Avenue, 125.
moguchevamr@mail.ru



1



2

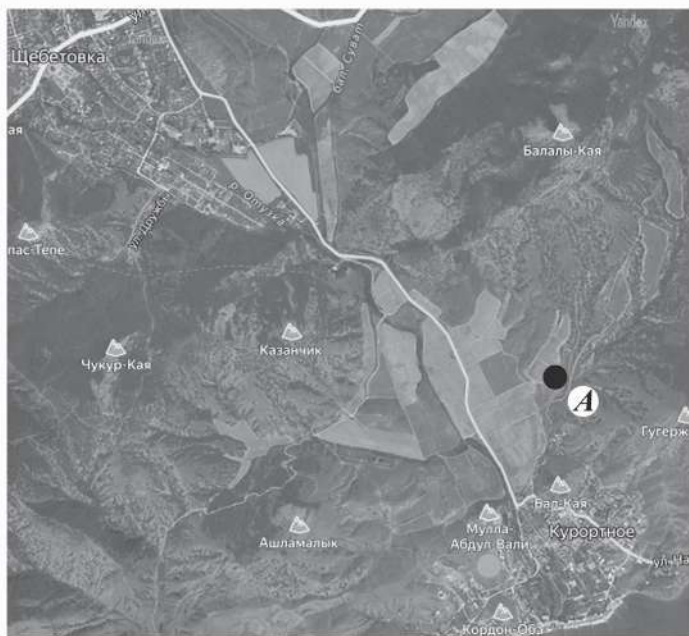
3

Рис. 1. Месторасположение салтово-маяцких памятников в окрестностях горного массива Карадаг и границы поселения Отузы-1 и 2.

1-2 – Отузы-1 и 2; 3 – Отузы-3; 4 – Отузы-4; 5 – Кордон-Оба; 6 – Матрач-Оба; 7 – мыс Мальчин; 8 – Тепсень; 9 – некрополь?



1



2

Рис. 2. Поселение Огузы-4 с месторасположением участка разведок 1980 г. (А).
1 – фотография И.Н. Храпунова 1980 г.; 2 – карта 2023 г. из ресурса Google.

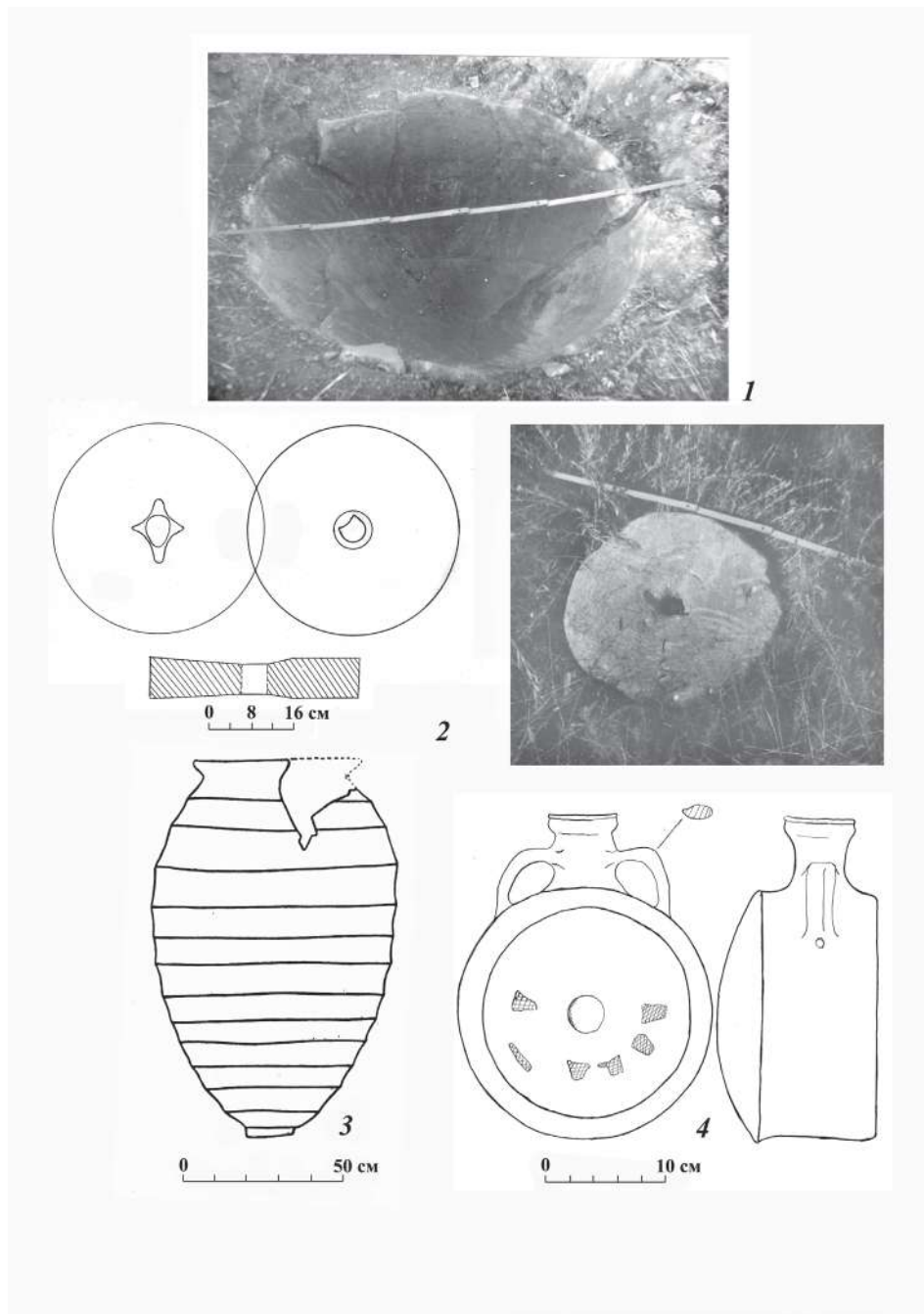


Рис. 3. Поселение Отузы-4. Археологический материал из разведок 1963 и 1980 гг.
 1 – нижняя часть пифоса; 2 – каменный жернов; 3 – пифос из разведок 1963 г. (по А.Л. Якобсону);
 4 – фляга.

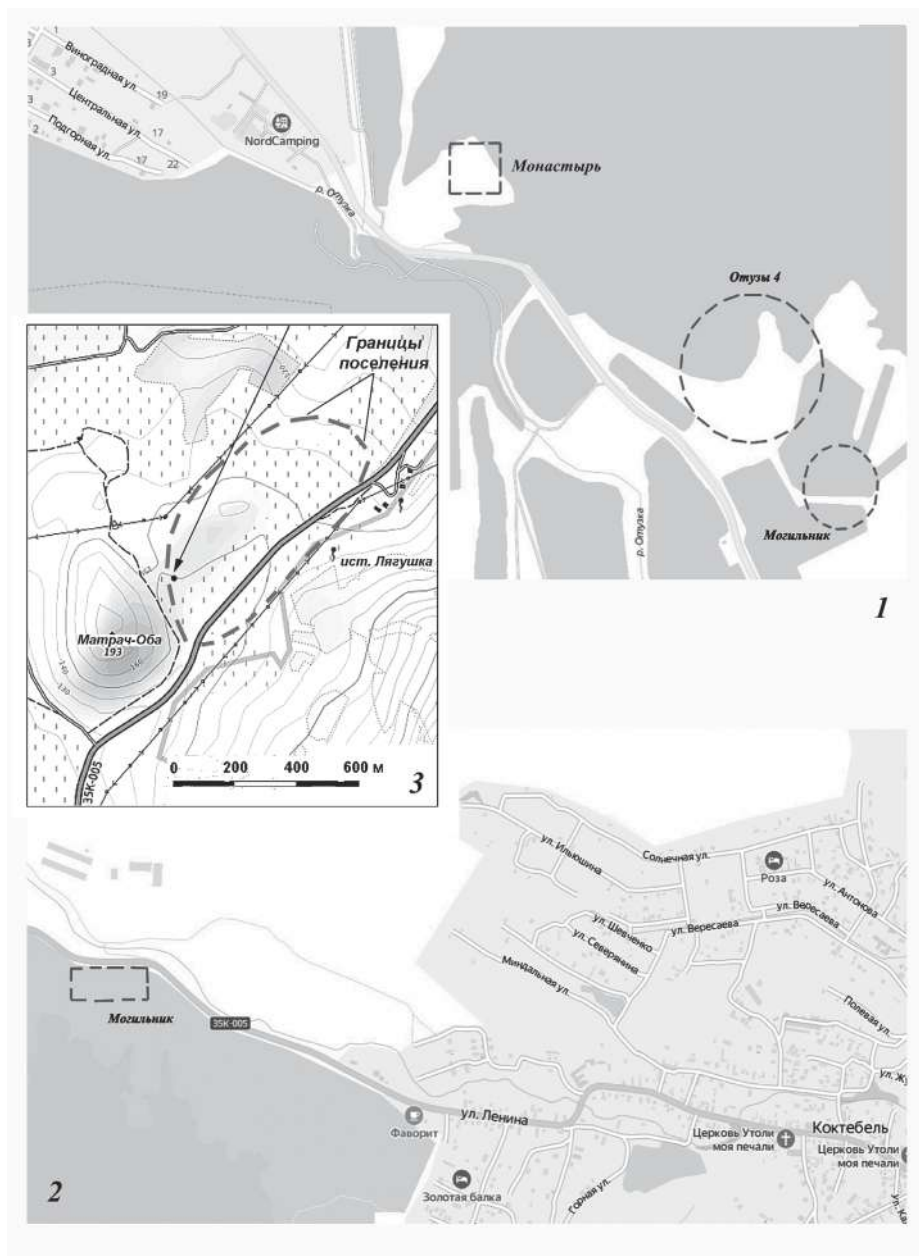


Рис. 4. Месторасположение салтово-маяцких объектов в окрестностях горного массива Карадаг.

1 – месторасположение поселения Отузы-4 по А.В. Гаврилову; 2 – месторасположение некрополя с плитовыми могилами по А.В. Гаврилову; 3 – месторасположение поселения Матрач-Оба.